



AUTORIDAD NACIONAL  
DE LICENCIAS AMBIENTALES

# PAF

Mecanismo de radicación dispuesto por la  
ANLA para realizar una solicitud de  
Permiso Aprovechamiento Forestal mediante  
VITAL

Subdirección de Instrumentos Permisos y  
Trámites Ambientales

## Mecanismo de radicación dispuesto por la ANLA para realizar una solicitud de Permiso o Autorización de Aprovechamiento Forestal mediante VITAL – Paso a Paso:

1. Ingresar a la Ventanilla Integral de Trámites en Línea – VITAL (<http://vital.anla.gov.co/ventanillasilpa/>) y dar clic sobre el ícono Regístrese.



2. Diligenciar los formularios con los datos de identificación del usuario, seleccionando si es persona natural, jurídica pública o jurídica privada, y la ANLA como la Autoridad Ambiental a la desea enviar su solicitud.

**Datos de Usuario** | **Datos Persona Natural** | Usuario: Último Acceso

**MIS DATOS PERSONALES**

Datos de Usuario | Datos Persona Natural | Datos Apoderado

Para validar el siguiente registro debe presentarse ante la Autoridad Ambiental correspondiente y presentar su documento de Identificación. Para el caso de Personas Jurídicas, Certificado de existencia y representación legal. En caso que desee actuar por medio de apoderado se deberá presentar el correspondiente poder y el apoderado deberá registrarse en VITAL.

Tipo de Usuario:  
 Persona Natural  
 Persona Jurídica Pública  
 Persona Jurídica Privada

Autoridad Ambiental a la que desea enviar su solicitud: ANLA

Enviar Cancelar

Datos de Usuario | Datos Persona Natural | Datos Apoderado

Datos Personales

Primer Nombre: \_\_\_\_\_  
Segundo Nombre: \_\_\_\_\_  
Primer Apellido: \_\_\_\_\_  
Segundo Apellido: \_\_\_\_\_  
Tipo de Documento: Seleccione...  
Número de Documento: \_\_\_\_\_  
Departamento Origen de Documento: Seleccione...  
Municipio Origen de Documento: Seleccione...

Datos Para Contacto

Dirección:  
País: Colombia  
Departamento: Seleccione...  
Municipio: Seleccione...  
Corregimiento: Seleccione...  
Vereda: Seleccione...

Dirección Correspondencia:  
País: Colombia  
Departamento: Seleccione...  
Municipio: Seleccione...  
Corregimiento: Seleccione...  
Vereda: Seleccione...

Teléfono:  
Celular: \_\_\_\_\_  
Fax: \_\_\_\_\_  
Correo Electrónico: \_\_\_\_\_

Enviar Cancelar

Si aplica apoderado, se deberá diligenciar los siguientes datos de identificación:

Usuario: Último Acceso:

**Datos Apoderado**

**MIS DATOS PERSONALES**

Datos de Usuario | Datos Persona Natural | **Datos Apoderado**

Datos de Apoderado

Para adicionar un apoderado de clic sobre el botón "Agregar"

**Agregar**

**APODERADO**

**Datos Personales**

Primer Nombre:

Segundo Nombre:

Primer Apellido:

Segundo Apellido:

Tipo de Documento de Acreditación:

No de Documento de Acreditación:

Tipo de Documento:

Número de Documento:

De:

**Datos Para Contacto**

Dirección de Correspondencia:

País:

Departamento:

Municipio:

Corregimiento:

Vereda:

Teléfono:

Celular:

Fax:

Correo Electrónico:

**Aceptar Cancelar**

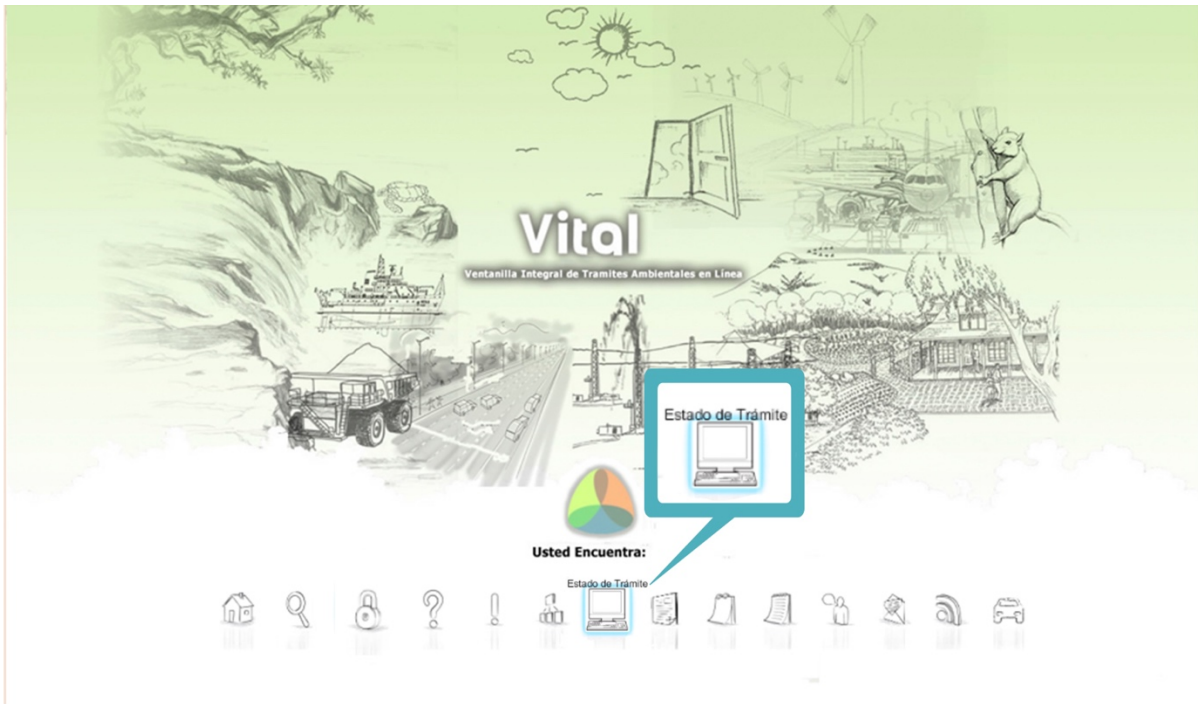
3. Realizar el proceso de validación del registro del usuario para su aprobación, con el fin de confirmar la identidad de la persona que se ha registrado en el sistema (Ver anexo: Procedimiento de registro en VITAL). Esta validación se realiza en la sede ubicada en el edificio CAXDAC de la ANLA ubicada en la Calle 35 # 7 -25 Bogotá.

Una vez esta Autoridad haya validado los datos del registro y aprobado el usuario, se enviará un correo electrónico informando el usuario y la contraseña para el ingreso al sistema VITAL.

4. Cambiar la contraseña que se genera al finalizar el proceso de inscripción, validación y aprobación.

Una vez finalizado el proceso descrito anteriormente, los usuarios podrán radicar una solicitud de Permiso o Autorización de Aprovechamiento Forestal a través de VITAL. A continuación, se describen los pasos para radicación en línea de esta solicitud:

1. Ingresar a la Ventanilla Integral de trámites en línea – VITAL (<http://vital.anla.gov.co/ventanillasilpa/>) y dar clic sobre el ícono Estado del Trámite.



2. Ingresar Usuario y Contraseña.

**Vital**  
ventanilla integral del trámite ambiental

USUARIO

CONTRASEÑA

Ingresar Cancelar

¿Olvidó su Contraseña?

Cambiar Contraseña

¿No se encuentra registrado?

Regístrese

COLOMBIA  
PRESIDENCIA DE LA REPÚBLICA

Ministerio de Ambiente, Vivienda y Desarrollo Territorial  
República de Colombia

Gobierno en línea  
Colombia

Copyright © 2009 Ministerio de Ambiente, Vivienda y Desarrollo Territorial  
Dirección: Calle 37 No. 8-40 - Conmutador: (57-1) 3323434 - 3323400 Líneas gratuitas 018000915060 - 018000919301 - Horario: Lunes a Viernes de 08:00 a.m. - 5:00 p.m

3. En el menú, seleccionar la opción de Iniciar Trámite, seguida de la opción Permisos Ambientales, y por último Permiso o Autorización de Aprovechamiento Forestal.

The screenshot displays the Vital web application interface. At the top, there is a header with the Vital logo (a colorful sphere) and the text "Vital ventanilla integral del trámite ambiental". To the right, there is a hand holding a globe and the Colombian coat of arms with the text "Libertad y Orden República de Colombia". Below the header, a navigation bar shows the user "Usuario: Harvey Melo" and the last access time "Ultimo Acceso: 2016/07/08 11:32:41". The main menu includes "Inicio", "Mis Tareas", "Iniciar Trámite", "Mis Trámites", "Otras Actividades", "Mis Datos Personales", "Notificación Electrónica", "Seguridad", and "Salir". The "Iniciar Trámite" menu is expanded, showing a list of options. The option "Permiso o autorización de Aprovechamiento Forestal" is highlighted in blue. Other options include "Licencias Ambientales", "Permisos Ambientales", "Salvoconducto Unico Nacional", "Audiencia Pública", "Tercero Interviniente", "Cesión de Derechos y Trámites", "Interponer Recurso de Reposición", "Liquidación de Evaluación", "Permiso de Prospección y Exploración de Aguas Subterráneas", "Permiso de Concesión de Aguas Subterráneas", "Permiso de Concesión de Aguas Superficiales", "Permiso de Vertimientos", "Permiso de Emisiones Fuentes Fijas", "Permiso de Veda Nacional", "Solicitud de Sustracción Orden Nacional", "Permiso de Ocupación de Cauce", "Beneficios Tributarios", "Prueba Dinamica", "Aprobación Nacional MDL", "Aprobación Nacional PoA", "Autorización Entidad Coordinadora PoA", "Carta No-Objeción PoA", "Consideración Temprana MDL y POA", "Carta No-Objeción MDL", "Permiso de Recolección para Estudios Ambientales", "Permiso de Recolección con Fines de Investigación Científica no Comercial", "Sistemas de Recolección Selectiva", "Gestión de Devolución de Productos Posconsumo", "Registro REDDS", "Permiso de Filmación", "Reserva Natural Sociedad Civil", "Acceso Recursos Geneticos", and "Modificación Permiso Ambiental".

4. El formulario Único Nacional de Solicitud de Aprovechamiento Forestal de tipo único, persistente o de árboles Aislados se compone de dos pestañas:

## 4.1 Información de la solicitud:



FORMULARIO DE SOLICITUD DE APROVECHAMIENTO FORESTAL

**Información General** Anexar Documentación Soporte

autoridad ambiental	-- Seleccione --	Diligencie este campo solo si la Autoridad Competente es la ANLA Recuerde: La ANLA tiene competencia para la evaluación, otorgamiento y seguimiento de permisos ambientales, cuando: - El solicitante es Una Corporación Autónoma Regional o Autoridad Ambiental - En aquellos casos en donde se asuma la competencia por facultad discrecional del MADS. - Se trate de proyectos catalogados como Macroproyectos de Vivienda – PIDU, Ley 1537 de 2012
Nombre		Nombre del Predio
Ubicación		Diligencie la Dirección completa donde se encuentra el predio.
Calidad Jurídica	-- Seleccione --	Calidad Jurídica del predio
Calidad del solicitante frente al predio	-- Seleccione --	Seleccione información del solicitante frente al predio
Representante Legal	-- Seleccione --	Seleccione Representante Legal para la gestión de su trámite
Apoderado	-- Seleccione --	Seleccione Apoderado para la gestión de su trámite
Nº VITAL Preexistente		Si usted desea efectuar el trámite en conjunto, por favor diligencie ésta casilla indicando el número VITAL asignado al registro de un solicitante preexistente

INFORMACIÓN RELACIONADA CON EL PERMISO DE APROVECHAMIENTO

Para diligenciar la información de uno o más aprovechamientos o especies, dar clic sobre el botón "Agregar"

**Agregar**

Para diligenciar la ubicación de uno o más aprovechamientos, dar clic sobre el botón "Agregar"

**Agregar**

**Enviar** **Cancelar** **Enviar e imprimir**

Copyright © 2009 Ministerio de Ambiente, Vivienda y Desarrollo Territorial  
Dirección: Calle 37 No. 8-40 - Conmutador: (57-1) 3323434 - 3323400 Líneas gratuitas 018000915060 - 018000919301 - Horario: Lunes a Viernes de 08:00 a.m. - 5:00 p.m

En esta parte se encuentra la siguiente información:

4.1.1 Autoridad Ambiental: Diligenciar este campo si la Autoridad Competente es la ANLA, esta tiene competencia para la evaluación, otorgamiento y seguimiento en permisos ambientales, cuando el solicitante es una Corporación Autónoma Regional o Autoridad Ambiental, en aquellos casos en donde se asuma la competencia por facultad discrecional del MADS, cuando se trate de proyectos catalogados como macro proyectos de vivienda.

- Nombre del predio.
- Ubicación: Se debe diligenciar la dirección completa donde se encuentra el predio.
- Calidad Jurídica del predio, seleccionar si es público o privado.
- Calidad del solicitante frente al predio, seleccionar si es propietario, poseedor, tenedor arrendatario, tenedor comodatario, tenedor usufructuario, otro.

- Seleccionar el representante legal para la gestión del trámite, si aplica.
- Seleccionar Apoderado para la gestión del trámite, si aplica.
- Numero VITAL preexistente: Si el usuario desea efectuar el trámite en conjunto.

#### 4.1.2 Información relacionada con el permiso de aprovechamiento.

- a) Diligenciar la información de uno o más aprovechamientos o especies, dar clic sobre el botón "Agregar".



Información del Permiso	
Identificador del aprovechamiento	-- Seleccione --
Aprovechamiento	-- Seleccione --
Especie	
Especie.	
Área	
Volumen	
Área total	
Descripción	
Plan de	-- Seleccione --
	<b>Tipo de Aprovechamiento Forestal</b> Especie Nombre Común Especie Nombre Científico Área Boscosa (has) Volumen Bruto Aproximado en (m3 ó Kg) Área total objeto del aprovechamiento
	Descripción del uso
<input type="button" value="Agregar"/> <input type="button" value="Cancelar"/> <input type="button" value="Agregar e imprimir"/>	

Se debe diligenciar la información del permiso:

- Seleccionar el identificador (numero) del aprovechamiento.
- Tipo de aprovechamiento forestal, seleccionar si es persistente, único, domestico, aislado o productos de flora. Recuerde que la ANLA es competente para evaluar aprovechamiento forestal de tipo único, persistente o de arboles aislados.
- Nombre común de la especie a ser aprovechada.
- Nombre Científico completo de la especie a ser aprovechada.
- Área boscosa en hectáreas (Ha).
- Volumen bruto del aprovechamiento forestal, en m<sup>3</sup> o en kg.

- Área total objeto a ser aprovechada en hectáreas (Ha).
- Descripción del uso.
- Seleccionar el plan, si es plan persistente, plan único o no aplica.
- Para finalizar damos clic sobre el botón "Agregar".

b) Diligenciar la ubicación de uno o más aprovechamientos, dar clic sobre el botón "Agregar".



Datos de ubicación	
<b>UBICACIÓN DEL PERMISO</b>	
Identificador de la Fuente	Fuente 1
Departamento	-- Seleccione --
Municipio	-- Seleccione --
Corregimiento	-- Seleccione --
Vereda	-- Seleccione --
Este número debe ser consecutivo y debera relacionar la ubicación del predio y la información del permiso	
Seleccione el departamento de la ubicación del proyecto	
Municipio de la Ubicación del Proyecto	
Corregimiento de la Ubicación del Proyecto	
Vereda de la Ubicación del Proyecto	
<b>Cuenca</b>	
Subzona	-- Seleccione --
Zona Hidrográfica	-- Seleccione --
Área Hidrográfica	-- Seleccione --
Subzona de la cuenca del proyecto	
Zona Hidrográfica de la cuenca del proyecto	
Área Hidrográfica de la Cuenca de Proyecto	
En caso de necesitar diligenciar las coordenadas de la ubicación, dar clic sobre el botón "Agregar"	
<b>Agregar</b>	
<b>Agregar   Cancelar   Agregar e imprimir</b>	

Se debe diligenciar la ubicación del permiso:

- Ubicación del permiso: Identificador de la fuente (Este número debe ser consecutivo y deberá relacionar la ubicación del predio y la información del permiso), Seleccione la ubicación del permiso (Departamento, Municipio, Corregimiento, Vereda).
- Cuenca: Seleccione la subzona de la cuenca del proyecto, zona hidrográfica de la cuenca del proyecto y el área hidrográfica de la cuenca del proyecto.
- En caso de necesitar diligenciar las coordenadas de la ubicación, dar clic sobre el botón "Agregar"





Libertad y Orden  
República de Colombia

## Coordenadas

**Coordenadas**

<p>Localización: <input type="text"/></p> <p>Tipo de geometría: <input type="text" value="-- Seleccione --"/></p> <p>Tipo de Coordenada: <input type="text" value="-- Seleccione --"/></p> <p>Origen - Magna Sirgas: <input type="text" value="-- Seleccione --"/></p> <p>Norte: <input type="text"/></p> <p>Este: <input type="text"/></p>	<p>Nombre de la Ubicación: <input type="text"/></p> <p>Seleccione el tipo de geometría</p> <p>Seleccione el tipo de coordenada</p> <p>Seleccione el origen</p> <p>al digitar el valor, por favor tenga en cuenta que punto (.) se emplea para decimales y coma (,) se usa para separar el par de coordenadas.</p>
---	---

Copyright © 2009 Ministerio de Ambiente, Vivienda y Desarrollo Territorial  
 Dirección: Calle 37 No. 8-40 - Conmutador: (57-1) 3323434 - 3323400 Líneas gratuitas 018000915060 - 018000919301 - Horario: Lunes a Viernes de 08:00 a.m. - 5:00 p.m

- Localización: Nombre de la Ubicación.
- Tipo de geometría: Seleccionar si es punto (arboles aislados) o polígono (persistente, único o domestico).
- Tipo de coordenadas: Seleccionar si son coordenadas geográficas o coordenadas planas.
- Origen – Magna Sirgas: Seleccionar cual es el origen si es Bogotá, Este, Este – Este, Oeste, Oeste – Oeste.
- Al digitar los valores de Norte y Este, hay que tener en cuenta que el punto (.) se emplea para decimales y coma (,) se utiliza para separar cuando hay más de dos valores de coordenadas en norte y este.

Al Agregar toda la información de la de la solicitud, se mostrará un resumen de toda la información depositada en los diferentes formularios anteriores, en los cuales podemos modificar (Ver), eliminar dicha información.



FORMULARIO DE SOLICITUD DE APROVECHAMIENTO FORESTAL

**Información General** | Anexar Documentación | Soporte

autoridad ambiental:

Nombre:

Ubicación:

Calidad Jurídica:

Calidad del solicitante frente al predio:

Representante Legal:

Apoderado:

N° VITAL Preexistente:

Diligencie este campo solo si la Autoridad Competente es la ANLA Recuerde: La ANLA tiene competencia para la evaluación, otorgamiento y seguimiento de permisos ambientales, cuando: - El solicitante es Una Corporación Autónoma Regional o Autoridad Ambiental - En aquellos casos en donde se asuma la competencia por facultad discrecional del MADs. - Se trate de proyectos catalogados como Macroproyectos de Vivienda – PIDU, Ley 1537 de 2012

Nombre del Predio:

Diligencie la Dirección completa donde se encuentra el predio.

Calidad Jurídica del predio:

Seleccione información del solicitante frente al predio

Seleccione Representante Legal para la gestión de su trámite

Seleccione Apoderado para la gestión de su trámite

Si usted desea efectuar el trámite en conjunto, por favor diligencie ésta casilla indicando el número VITAL asignado al registro de un solicitante preexistente

INFORMACIÓN RELACIONADA CON EL PERMISO DE APROVECHAMIENTO

Para diligenciar la información de uno o más aprovechamientos o especies, dar clic sobre el botón "Agregar"

	Índice Diligenciado	Identificador del aprovechamiento	Aprovechamiento	Especie	Especie.	Área	Volumen	Área total	Descripción	Plan de	
<input type="button" value="Ver Eliminar"/>	0	<input checked="" type="checkbox"/>	Aprovechamiento 1	Persistente	hvhghgkjk	ghfjhvbjkk	21	350m3	10	ghfjhjkbjknjkrhgjkbvm, sdnmkbghjg	Plan persistente

Para diligenciar la ubicación de uno o más aprovechamientos, dar clic sobre el botón "Agregar"

	Índice Diligenciado	Identificador de la Fuente	Departamento	Municipio	Corregimiento	Vereda	Subzona	Zona Hidrográfica	Área Hidrográfica
<input type="button" value="Ver Eliminar"/>	0	<input checked="" type="checkbox"/>	Fuente 1	BOLIVAR	MONTECRISTO	-- Seleccione --	-- Seleccione --	-- Seleccione --	-- Seleccione --

## 4.2 Anexar Documentación Soporte:

Al seleccionar la opción Anexar Documentación Soporte, nos despliega las siguientes opciones en las cuales podemos subir al sistema los documentos correspondientes para cada uno de los ítems, si estos documentos ya fueron entregados de forma física a esta Autoridad Ambiental, se debe ingresar en el formulario el No. del radicado. Para finalizar, dar clic en "Enviar".



FORMULARIO DE SOLICITUD DE APROVECHAMIENTO FORESTAL

Información General **Anexar Documentación Soporte**

DOCUMENTACIÓN QUE DEBE ADJUNTAR A LA SOLICITUD

1. Documentos que acrediten la personería jurídica del solicitante  
a) Sociedades: Certificado de existencia y representación legal (expedición no superior a 3 meses)  
b) Juntas de Acción Comunal: Certificado de existencia y representación legal o del documento que haga sus veces (expedido no superior a 3 meses)

Adjuntar Documento  Ningún archivo seleccionado

Nº de Radicado  Ingrese aquí el número de radicado, si éste documento ya fue entregado en la Autoridad Ambiental.

2. Poder debidamente otorgado cuando se actúe por medio de apoderado.  
a) Propietario del inmueble: Certificado de tradición y libertad (expedición no superior a 3 meses)  
b) Tenedor: Prueba adecuada que lo acredite como tal y autorización del propietario o poseedor.  
c) Poseedor: Prueba adecuada que lo acredite como tal.

Adjuntar Documento  Ningún archivo seleccionado

Nº de Radicado  Ingrese aquí el número de radicado, si éste documento ya fue entregado en la Autoridad Ambiental.

3. Mapa del área escala según la extensión del predio. Los linderos de las áreas solicitadas para aprovechamiento forestal serán establecidos con base en la Cartografía básica del IGAC, cartografía temática del IDEAM o por la adoptada por las Corporaciones, siempre y cuando sea compatible con las anteriores, determinando las coordenadas planas y geográficas. (Decreto 1791/96, Artículo 23 Parágrafo)


Adjuntar Documento  Ningún archivo seleccionado

Nº de Radicado  Ingrese aquí el número de radicado, si éste documento ya fue entregado en la Autoridad Ambiental.

Para agregar más documentos, debe hacer clic en el botón "Agregar".

Finalmente, el usuario debe anexar el soporte de pago por concepto de servicios de evaluación, para ello deberá dar clic sobre el botón "Agregar".

Igualmente, si el usuario requiere agregar más documentos a su solicitud, podrá hacerlo a través de este mismo botón; recuerde que los documentos que se desea adjuntar, el nombre del archivo debe asignarse sin utilizar caracteres especiales como . / \* , ; así mismo los nombres de los archivos no deben tener espacios, se recomienda utilizar guion bajo (\_) o guion (-). Se requiere el No. Del radicado si este documento ya fue entregado de forma física ante esta Autoridad Ambiental y describir brevemente la información que reposa en el archivo adjunto.





Libertad y Orden  
República de Colombia

**ADJUNTAR**

Adjuntar Documento 1  Ningún archivo seleccionado

Adjuntar Documento 2  Ningún archivo seleccionado

Adjuntar Documento 3  Ningún archivo seleccionado

Nº de Radicado  Ingrese aquí el número de radicado, si éste documento ya fue entregado en la Autoridad Ambiental. Si aplica

Descripción del documento

Copyright © 2009 Ministerio de Ambiente, Vivienda y Desarrollo Territorial  
Dirección: Calle 37 No. 8-40 - Conmutador: (57-1) 3323434 - 3323400 Líneas gratuitas 018000915060 - 018000919301 - Horario: Lunes a Viernes de 08:00 a.m. - 5:00 p.m

- Para finalizar la solicitud de Permiso o Autorización de Aprovechamiento Forestal, después de diligenciar los anteriores formularios, se vuelve a seleccionar la opción "Información de la Solicitud", dar clic en "Enviar". Seguido de esto, mostrara un pantallazo en el cual expresa que el proceso se realizó correctamente, se asignara un numero VITAL a su proceso y el nombre de la Autoridad Ambiental para la gestión del mismo.

**Nota:** Al diligenciar la información solicitada en la plataforma VITAL, esta hace referencia a la misma del Formulario único nacional de solicitud de permiso o autorización de aprovechamiento forestal ya sea aprovechamiento forestal persistente o único o aprovechamiento forestal de árboles aislados.



**Vital**

ventanilla integral del trámite ambiental



Libertad y Orden  
República de Colombia

FORMULARIO DE SOLICITUD DE APROVECHAMIENTO FORESTAL

**Información General** Anexar Documentación Soporte

autoridad ambiental	-- Seleccione --
Nombre	<input type="text"/>
Ubicación	<input type="text"/>
Calidad Jurídica	-- Seleccione --
Calidad del solicitante frente al predio	-- Seleccione --
Representante Legal	-- Seleccione --
Apoderado	-- Seleccione --
N° VITAL Preexistente	<input type="text"/>

Diligencie este campo solo si la Autoridad Competente es la ANLA Recuerde: La ANLA tiene competencia para la evaluación, otorgamiento y seguimiento de permisos ambientales, cuando: - El solicitante es Una Corporación Autónoma Regional o Autoridad Ambiental - En aquellos casos en donde se asuma la competencia por facultad discrecional del MADS. - Se trate de proyectos catalogados como Macroproyectos de Vivienda - PIDU, Ley 1537 de 2012

Nombre del Predio

Diligencie la Dirección completa donde se encuentra el predio.

Calidad Jurídica del predio

Seleccione información del solicitante frente al predio

Seleccione Representante Legal para la gestión de su trámite

Seleccione Apoderado para la gestión de su trámite

Si usted desea efectuar el trámite en conjunto, por favor diligencie ésta casilla indicando el número VITAL asignado al registro de un solicitante preexistente

INFORMACIÓN RELACIONADA CON EL PERMISO DE APROVECHAMIENTO

Para diligenciar la información de uno o más aprovechamientos o especies, dar clic sobre el botón "Agregar"

[Agregar](#)

Para diligenciar la ubicación de uno o más aprovechamientos, dar clic sobre el botón "Agregar"

[Agregar](#)

[Enviar](#) [Cancelar](#) [Enviar e imprimir](#)

Copyright © 2009 Ministerio de Ambiente, Vivienda y Desarrollo Territorial  
Dirección: Calle 37 No. 8-40 - Conmutador: (57-1) 3323434 - 3323400 Líneas gratuitas 018000915060 - 018000919301 - Horario: Lunes a Viernes de 08:00 a.m. - 5:00 p.m



**Vital**

ventanilla integral del trámite ambiental



Libertad y Orden  
República de Colombia

**RESULTADO**

Proceso realizado correctamente

El número vital asignado a su proceso es el 2300002603201116004.  
Su solicitud será gestionada por Autoridad Nacional de Licencias Ambientales

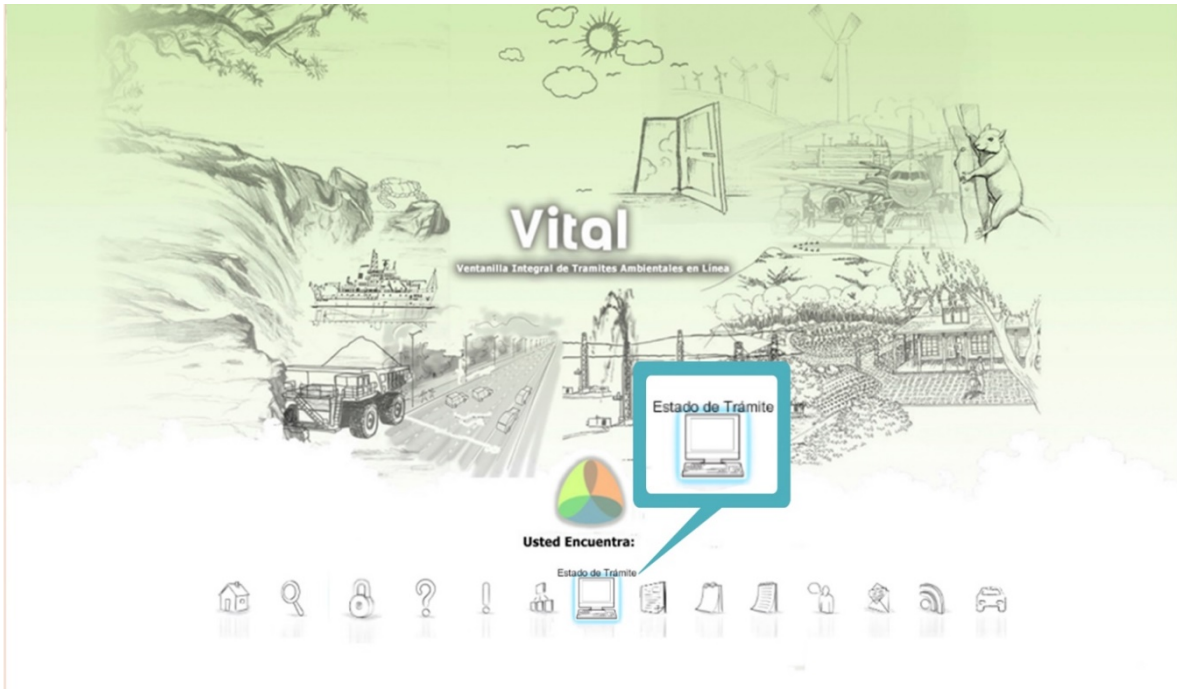
[Cerrar](#)

Copyright © 2009 Ministerio de Ambiente, Vivienda y Desarrollo Territorial  
Dirección: Calle 37 No. 8-40 - Conmutador: (57-1) 3323434 - 3323400 Líneas gratuitas 018000915060 - 018000919301 - Horario: Lunes a Viernes de 08:00 a.m. - 5:00 p.m

## CONSULTA DE SOLICITUDES REALIZADAS

El usuario podrá consultar los documentos ingresados en cada una de las etapas del proceso, ya sea para realizar cambios, cargar nuevos documentos para el respectivo seguimiento al Permiso o Autorización de Aprovechamiento Forestal. Se deben seguir los siguientes pasos:

1. Ingresar a la Ventanilla Integral de Trámites en Línea - VITAL (<http://vital.anla.gov.co/ventanillasilpa/>) y dar clic sobre el ícono Estado Trámite.



2. Ingresar Usuario y Contraseña.

3. En el menú, seleccionar la opción de Mis Tramites.

The screenshot shows the top section of the Vital website. On the left is the Vital logo, a colorful sphere with the text "Vital" and "ventanilla integral del trámite ambiental" below it. In the center, a pair of hands holds a small globe. On the right is the coat of arms of the Republic of Colombia with the text "Libertad y Orden" and "República de Colombia". Below these elements is a navigation bar with the following items: "Inicio", "Mis Tareas", "Iniciar Trámite", "Mis Trámites" (highlighted with a blue box), "Otras Actividades", "Mis Datos Personales", "Notificación Electrónica", "Seguridad", and "Salir". Above the navigation bar, it says "Usuario: Harvey Melo" and "Ultimo Acceso: 2016/07/11 02:41:49". Below the navigation bar is a green horizontal bar and a text box containing instructions: "Usted se encuentra en la página principal del Sistema VITAL. Si desea Realizar un trámite, escoja la opción 'Iniciar Trámite' y seleccione el trámite deseado, para llenar el formulario de solicitud. Si ya tiene trámites en proceso y desea consultar las actividades pendientes o ejecutarlas, seleccione la opción 'Tareas' y luego 'Mis Tareas'. Puede ver la lista de sus trámites en proceso a través de la opción 'Mis Trámites', la lista de sus notificaciones en la opción 'Notificaciones' y para Realizar Quejas o Denuncias o Consultar, Diligenciar formulario RUA seleccione la opción correcta en 'Otras Actividades'". At the bottom, there is a copyright notice: "Copyright © 2014 Autoridad Nacional de Licencias Ambientales - ANLA" and contact information: "Dirección: Calle 37 No. 8-40 - Conmutador: (57-1) 2540111 - 2540111 Línea gratuita 018000112998 - Horario: Lunes a Viernes de 08:00 a.m. - 5:00 p.m."

4. Digitar el número VITAL asignado del trámite. Dar clic en Búsqueda de trámite, el cual desplegará el trámite deseado y dar clic sobre el N° Vital.

The screenshot shows the search interface of the Vital website. The page title is "Inicio > Búsqueda de Trámites". There is a search bar with a "Buscar" button. Below the search bar is a row of icons representing various services. The main content area is a search form with two columns. The left column is titled "Información General" and contains fields for "Nombre del Proyecto, Obra o Actividad:", "Número del Expediente:", "Número VITAL:" (highlighted with a blue box), "Tipo de Trámite:", "Solicitante:", "Autoridad Ambiental:", "Estado Resolución:", "Estado Trámite:", and "Fecha Creación" (with "Fecha Desde (dd/mm/aaaa):" and "Fecha Hasta (dd/mm/aaaa):" sub-fields). The right column is titled "Ubicación" and contains dropdown menus for "Departamento", "Municipio", "Cuenca", "Area Hidrográfica", "Zona Hidrográfica", "Sub Zona Hidrográfica", and "Sector". Below the search form is a "Busqueda de Trámite" button with a magnifying glass icon.

5. Consultar los documentos ingresados por la Autoridad Ambiental, una entidad externa, PDI y el mismo solicitante, durante las etapas de solicitud, evaluación y seguimiento.

Usuario: Harvey Melo Último Acceso: Jul 8 2016 2:39PM

Inicio Mis Tareas Iniciar Trámite Mis Trámites Otras Actividades Mis Datos Personales Notificación Electrónica Seguridad Salir

Estado de Trámite

Número VITAL 2300002603201116004

Atras Mis Tramites

Información Agrupada

Solicitud (0) Evaluación (1) Seguimiento (1)

Tipo de Usuario	Fecha Solicitud	Descripción	DOCUMENTOS	Id Expediente
	08/07/2016	Aprovechamiento Forestal - 2300002603201116004	Ver Documentos	

Documento ingresado por Solicitante  
 Documento ingresado por Autoridad Ambiental  
 Documento ingresado por Entidad Externa  
 Documento ingresado por PDI

6. Adicionalmente, el usuario puede contestar las solicitudes de información adicional que la ANLA realiza, por medio de la opción "Mis Tareas", luego dar clic en "Anexar Información Solicitud" se desplegará un formulario, por medio del cual se podrá anexar los documentos correspondientes a la información requerida de la siguiente manera:

Cuando la Autoridad realiza un requerimiento recibirá una alerta al correo electrónico registrado en el aplicativo, informando que se tiene una tarea pendiente. Los requerimientos de información en el marco de la solicitud se pueden dar en dos momentos procesales:

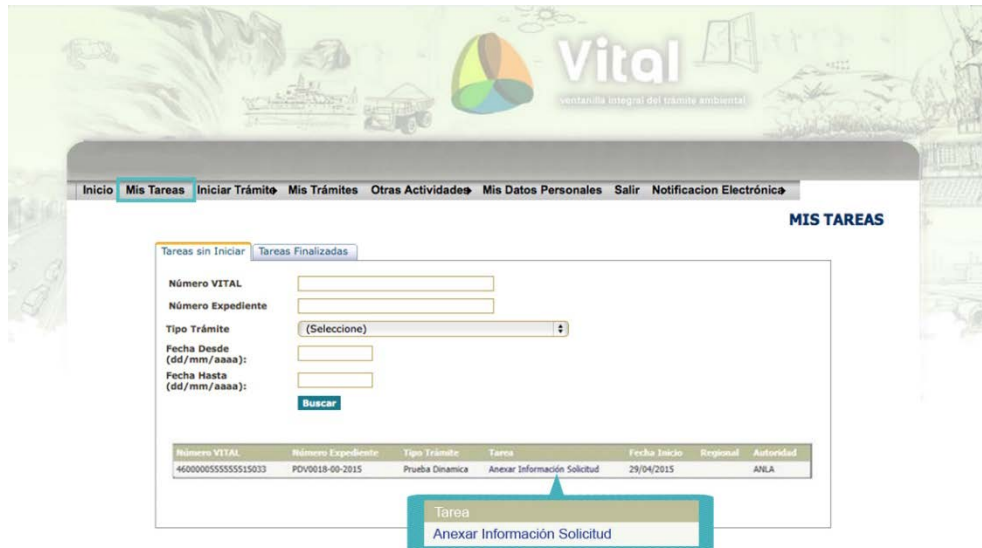
- a) Cuando una vez realizada la verificación de los requisitos de acuerdo a lo solicitado para el trámite, se evidencia que falta información.
- b) Cuando una vez iniciado el trámite y realizada la evaluación técnica se considere necesario requerir información adicional.

En el primer caso, la información faltante se requerirá mediante oficio, el cual llegará adjunto al correo electrónico donde se informe sobre la tarea pendiente en VITAL.


En el segundo caso, el requerimiento se realizará a través de Auto, por lo que se le informará a través de correo electrónico que deberá notificarse del acto administrativo.

Para responder la información deberá:

- I. Ingrese a su sesión en VITAL y en el menú escoja la opción "Mis tareas". Allí podrá buscar su trámite con el número VITAL asignado. Una vez identificada la solicitud, de clic en "Anexar Información Solicitud".



- II. Ingresar al formulario por la opción “Diligenciar el formulario: VITAL018 ADICIONAR INFORMACIÓN” para anexar la documentación requerida.



- III. Anexar la información adicional, si son varios archivos se debe utilizar una carpeta comprimida.

FORMULARIO PARA ENVIAR INFORMACIÓN SOLICITADA POR LA AUTORIDAD AMBIENTAL

**ADJUNTAR REQUISITOS**

Adjuntar Documento

N° de Radicado  Ingrese aquí el número de radicado, si éste documento ya fue entregado

Descripción del documento

**Examinar ...**  
Anexar la información adicional, si son varios archivos se puede utilizar una carpeta comprimida

Copyright © 2009 Ministerio de Ambiente, Vivienda y Desarrollo Territorial  
Dirección: Calle 37 No. 8-40 - Conmutador: (57-1) 3323434 - 3323400 Líneas gratuitas 018000915060 - 018000919301 - Horario: Lunes a Viernes de 08:00 a.m. - 5:00 p.m.

IV. Marcar la condición de "Anexar Información Solicitada" y dar clic en el botón finalizar tarea.

Mis Tareas

Formularios Asociados (Mostrar...)

**Diligenciar el formulario VITAL 016 ADICIONAR INFORMACION**

Para finalizar esta tarea se requiere que seleccione alguna de las siguientes condiciones

Anexar Información Solicitada

Anexar Información Solicitada

Copyright © 2009 Ministerio de Ambiente, Vivienda y Desarrollo Territorial  
Dirección: Calle 37 No. 8-40 - Conmutador: (57-1) 3323434 - 3323400 Líneas gratuitas 018000915060 - 018000919301 - Horario: Lunes a Viernes de 08:00 a.m. - 5:00 p.m.

7. Se puede enviar información asociada al trámite en cualquiera de las etapas del proceso:
  - I. Una vez haya iniciado sesión, en el menú, seleccione la opción de Otras Actividades, seguida de la opción Enviar Información a la Autoridad Ambiental.

Usted se encuentra en la página principal del Sistema VITAL. Si desea Realizar un trámite, escoja la opción 'Iniciar Trámite' y seleccione el trámite deseado, para llenar el formulario de solicitud. Si ya tiene trámites en proceso y desea consultar las actividades pendientes o ejecutarlas, seleccione la opción 'Tareas' y luego 'Mis Tareas'. Puede ver la lista de sus trámites en proceso a través de la opción 'Mis Trámites', la lista de sus notificaciones en la opción 'Notificaciones' y para Realizar Quejas o Denuncias o Consultar, Diligenciar formulario RUA seleccione la opción correcta en 'Otras Actividades'

Copyright © 2014 Autoridad Nacional de Licencias Ambientales - ANLA  
 Dirección: Calle 37 No. 8-40 - Conmutador: (57-1) 2540111 - 2540111 Línea gratuita 018000112998 - Horario: Lunes a Viernes de 08:00 a.m. - 5:00 p.m.

- II. Una vez ingrese, diligencie el número vital de la solicitud a la que va a anexar información, agregue los documentos a anexar, y realice una breve descripción relacionado con el trámite asociado y la información enviada. Haga clic en el botón enviar y un número vital le será asignado.

Por favor seleccione el número VITAL de su trámite, al cuál se relacionará la información que usted envíe

Para agregar documentos a su solicitud, por favor dar clic sobre el botón "Agregar"

Enviar Cancelar Enviar e imprimir

Copyright © 2009 Ministerio de Ambiente, Vivienda y Desarrollo Territorial  
 Dirección: Calle 37 No. 8-40 - Conmutador: (57-1) 3323434 - 3323400 Líneas gratuitas 018000915060 - 018000919301 - Horario: Lunes a Viernes de 08:00 a.m. - 5:00 p.m.