



AUTORIDAD NACIONAL
DE LICENCIAS AMBIENTALES

CAS

Mecanismo de radicación dispuesto por la ANLA para realizar una solicitud de Permiso de Concesión de Aguas Subterráneas mediante VITAL

Subdirección de Instrumentos Permisos y Trámites Ambientales

Mecanismo de radicación dispuesto por la ANLA para realizar una solicitud de Permiso de Concesión de Aguas Subterráneas mediante VITAL – Paso a Paso:

1. Ingresar a la Ventanilla Integral de Trámites en Línea – VITAL (<http://vital.anla.gov.co/ventanillasilpa/>) y dar clic sobre el ícono Regístrese.



2. Diligenciar los formularios con los datos de identificación del usuario, seleccionando si es persona natural, jurídica pública o jurídica privada, y la ANLA como la Autoridad Ambiental a la desea enviar su solicitud.

Datos de Usuario | **Datos Persona Natural** | Usuario: Último Acceso

MIS DATOS PERSONALES

Datos de Usuario | Datos Persona Natural | Datos Apoderado

Para validar el siguiente registro debe presentarse ante la Autoridad Ambiental correspondiente y presentar su documento de Identificación. Para el caso de Personas Jurídicas, Certificado de existencia y representación legal. En caso que desee actuar por medio de apoderado se deberá presentar el correspondiente poder y el apoderado deberá registrarse en VITAL.

Tipo de Usuario:
 Persona Jurídica Pública
 Persona Jurídica Privada

Autoridad Ambiental a la que desea enviar su solicitud: ANLA

Enviar Cancelar

Datos de Usuario | Datos Persona Natural | Datos Apoderado

Datos Personales

Primer Nombre: _____
Segundo Nombre: _____
Primer Apellido: _____
Segundo Apellido: _____
Tipo de Documento: Seleccione...
Número de Documento: _____
Departamento Origen de Documento: Seleccione...
Municipio Origen de Documento: Seleccione...

Datos Para Contacto

Dirección:
País: Colombia
Departamento: Seleccione...
Municipio: Seleccione...
Corregimiento: Seleccione...
Vereda: Seleccione...

Dirección Correspondencia:
País: Colombia
Departamento: Seleccione...
Municipio: Seleccione...
Corregimiento: Seleccione...
Vereda: Seleccione...

Teléfono: _____
Celular: _____
Fax: _____
Correo Electrónico: _____

Enviar Cancelar

Si aplica apoderado, se deberá diligenciar los siguientes datos de identificación:

The screenshot shows the VITAL web application interface. At the top, there is a logo for 'Vital' with the tagline 'ventanilla integral del trámite ambiental'. Below the logo, there are navigation tabs: 'Datos de Usuario', 'Datos Persona Natural', and 'Datos Apoderado'. The 'Datos Apoderado' tab is selected. The main content area is titled 'MIS DATOS PERSONALES' and 'APODERADO'. There are two main sections: 'Datos Personales' and 'Datos Para Contacto'. The 'Datos Personales' section includes fields for 'Primer Nombre', 'Segundo Nombre', 'Primer Apellido', 'Segundo Apellido', 'Tipo de Documento de Acreditación', 'No de Documento de Acreditación', 'Tipo de Documento', 'Número de Documento', and 'De:'. The 'Datos Para Contacto' section includes fields for 'Dirección de Correspondencia', 'País', 'Departamento', 'Municipio', 'Corregimiento', 'Vereda', 'Teléfono', 'Celular', 'Fax', and 'Correo Electrónico'. A 'Agregar' button is highlighted with a red box and a callout bubble. Below the 'Agregar' button are 'Enviar' and 'Cancelar' buttons. At the bottom of the form are 'Aceptar' and 'Cancelar' buttons.

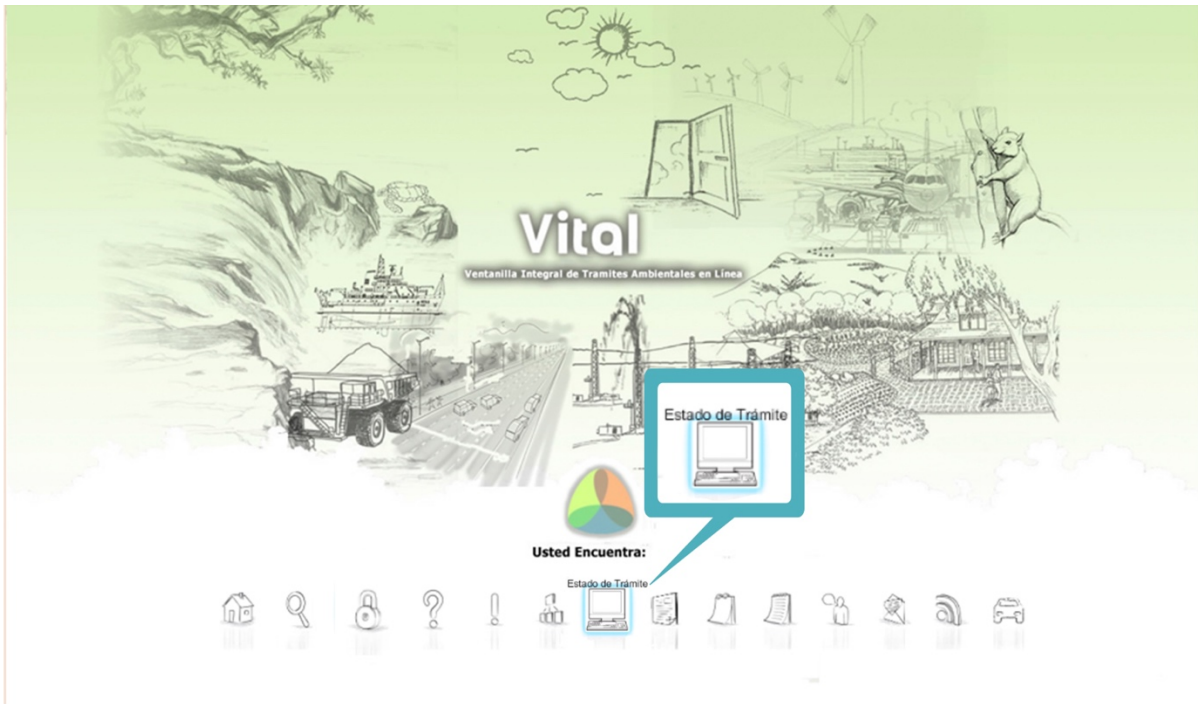
3. Realizar el proceso de validación del registro del usuario para su aprobación, con el fin de confirmar la identidad de la persona que se ha registrado en el sistema (Ver anexo: Procedimiento de registro en VITAL). Esta validación se realiza en la sede ubicada en el edificio CAXDAC de la ANLA ubicada en la Calle 35 # 7 -25 Bogotá.

Una vez esta Autoridad haya validado los datos del registro y aprobado el usuario, se enviará un correo electrónico informando el usuario y la contraseña para el ingreso al sistema VITAL.

4. Cambiar la contraseña que se genera al finalizar el proceso de inscripción, validación y aprobación.

Una vez finalizado el proceso descrito anteriormente, los usuarios podrán radicar una solicitud de Permiso de Concesión de Aguas Subterráneas a través de VITAL. A continuación, se describen los pasos para radicación en línea de esta solicitud:

1. Ingresar a la Ventanilla Integral de trámites en línea – VITAL (<http://vital.anla.gov.co/ventanillasilpa/>) y dar clic sobre el ícono Estado del Trámite.



2. Ingresar Usuario y Contraseña.

Vital
ventanilla integral del trámite ambiental

USUARIO

CONTRASEÑA

Ingresar Cancelar

¿Olvidó su Contraseña?

Cambiar Contraseña

¿No se encuentra registrado?

Regístrese

COLOMBIA
PRESIDENCIA DE LA REPÚBLICA

Ministerio de Ambiente, Vivienda y Desarrollo Territorial
República de Colombia

Gobierno en línea
Colombia

Copyright © 2009 Ministerio de Ambiente, Vivienda y Desarrollo Territorial
Dirección: Calle 37 No. 8-40 - Conmutador: (57-1) 3323434 - 3323400 Líneas gratuitas 018000915060 - 018000919301 - Horario: Lunes a Viernes de 08:00 a.m. - 5:00 p.m

3. En el menú, seleccionar la opción de Iniciar Trámite, seguida de la opción Permisos Ambientales, y por último Permiso de Concesión de Aguas Subterráneas.

The screenshot displays the Vital web application interface. At the top left is the Vital logo with the tagline 'ventanilla integral del trámite ambiental'. To the right is the coat of arms of the Republic of Colombia with the motto 'Libertad y Orden República de Colombia'. The user is identified as 'Usuario: Harvey Melo' and the last access is 'Ultimo Acceso: 2016/07/02 08:52:20'. The main navigation menu includes 'Inicio', 'Mis Tareas', 'Iniciar Trámite', 'Mis Trámites', 'Otras Actividades', 'Mis Datos Personales', 'Notificación Electrónica', 'Seguridad', and 'Salir'. The 'Iniciar Trámite' menu is expanded, showing 'Licencias Ambientales', 'Permisos Ambientales', 'Salvoconducto Único Nacional', 'Audencia Pública', 'Tercero Interviniente', 'Cesión de Derechos y Trámites', and 'Interponer Recurso de Reposición'. The 'Permisos Ambientales' sub-menu is further expanded, listing various environmental permits such as 'Liquidación de Evaluación', 'Permiso de Prospección y Exploración de Aguas Subterráneas', 'Permiso de Concesión de Aguas Subterráneas', 'Permiso de Concesión de Aguas Superficiales', 'Permiso de Vertimientos', 'Permiso de Emisiones Fuentes Fijas', 'Permiso o autorización de Aprovechamiento Forestal', 'Permiso de Veda Nacional', 'Solicitud de Sustracción Orden Nacional', 'Permiso de Ocupación de Cauce', 'Beneficios Tributarios', 'Prueba Dinámica', 'Aprobación Nacional MDL', 'Aprobación Nacional PoA', 'Autorización Entidad Coordinadora PoA', 'Carta No-Objeción PoA', 'Consideración Temprana MDL y POA', and 'Carta No-Objeción MDL'. A text box on the left side of the interface reads: 'Usted se encuentra en la página de inicio, ya tiene trámites en proceso, para llenar el formulario de solicitud. Si ya tiene trámites en proceso a través de RUA seleccione la opción correcta en la lista de sus trámites en proceso a través de RUA seleccione la opción correcta en la opción 'Otras Actividades''.

4. El formulario Único Nacional de Solicitud de Concesión de Aguas Subterráneas se compone de dos pestañas:

4.1 Información de la solicitud:



Vital
ventanilla integral del trámite ambiental

Libertad y Orden
República de Colombia

Información de la Solicitud

FORMULARIO ÚNICO NACIONAL DE SOLICITUD DE CONCESIÓN DE AGUAS SUBTERRÁNEAS
Base legal: Ley 99 de 1993, Decreto 1541 DE 1978

Información de la Solicitud Anexar Documentación Soporte

autoridad ambiental

Calidad en que actúa:

Otro Cuál?

Diligencie este campo solo si la Autoridad Competente es la ANLA Recuerde: La ANLA tiene competencia para la evaluación, otorgamiento y seguimiento de permisos ambientales, cuando: - El solicitante es Una Corporación Autónoma Regional o Autoridad Ambiental - En aquellos casos en donde se asuma la competencia por facultad discrecional del MADS. - Se trate de proyectos catalogados como Macroproyectos de Vivienda – PIDU, Ley 1537 de 2012

POR FAVOR SELECCIONE EL REPRESENTANTE LEGAL O APODERADO, SÍ APLICA PARA ÉSTE TRÁMITE

Representante Legal Seleccione Representante Legal para la gestión de su trámite

Datos del Apoderado Seleccione Apoderado para la gestión de su trámite

N° VITAL Preexistente Si usted desea efectuar el trámite en conjunto, por favor diligencie ésta casilla indicando el número VITAL asignado al registro de un solicitante preexistente

INFORMACIÓN RELACIONADA CON EL PREDIO Y EL PREMISO DE CONCESIÓN

DILIGENCIE PREDIO

Para diligenciar la información de uno o más predios, dar clic sobre el botón "Agregar"
Agregar

Para diligenciar la ubicación de uno o más predios, dar clic sobre el botón "Agregar"
Agregar

DILIGENCIE FUENTE DE CONCESIÓN

Para diligenciar la información de una o más fuentes de concesión, dar clic sobre el botón "Agregar"
Agregar

Para diligenciar la ubicación de una o más fuentes de concesión, dar clic sobre el botón "Agregar"
Agregar

Enviar **Cancelar** **Enviar e Imprimir**

Copyright © 2009 Ministerio de Ambiente, Vivienda y Desarrollo Territorial
Dirección: Calle 37 No. 8-40 - Conmutador: (57-1) 3323434 - 3323400 Líneas gratuitas 018000915060 - 018000919301 - Horario: Lunes a Viernes de 08:00 a.m. - 5:00 p.m

En esta parte se encuentra la siguiente información:

- 4.1.1 Autoridad Ambiental: Diligenciar este campo si la Autoridad Competente es la ANLA, esta tiene competencia para la evaluación, otorgamiento y seguimiento en permisos ambientales, cuando el solicitante es una Corporación Autónoma Regional o Autoridad Ambiental, en aquellos casos en donde se asuma la competencia por facultad discrecional del MADS, cuando se trate de proyectos catalogados como macro proyectos de vivienda.

- Calidad en que actúa: Seleccionar en que calidad actúa (Propietario, Tenedor Arrendatario, Tenedor Comodatario, Tenedor Usufructuario, Otro... Cuál?
- 4.1.2 Seleccionar el representante legal o apoderado, si aplica para este trámite de permiso de concesión de aguas subterráneas.
- 4.1.3 Información Relacionada con el predio y el permiso de concesión.
- a) Diligenciar la información general de uno o más predios, dar clic sobre el botón "Agregar"

The screenshot shows the 'Vital' web application interface. At the top, there is a banner with the Vital logo (a colorful sphere) and the text 'Vital verificación integral del trámite ambiental'. To the right of the logo is an image of hands holding a globe. Further right is the coat of arms of the Republic of Colombia with the text 'Libertad y Orden República de Colombia'.

Below the banner is a navigation bar with a button labeled 'Información General del Predio'. Below this is a form titled 'Información General del Predio' with the following fields:

Identificador	-- Seleccione --	Nombre del predio:	
Nombre predio		Dirección del predio	
Área (Ha):		Requiere Servidumbre para el aprovechamiento o para la construcción de las obras?	
Dirección predio		Costo del Proyecto \$	
Zona	-- Seleccione --		
Actividad:			
Servidumbre	-- Seleccione --		
Cédula catastral			
Costo Proyecto			
Valor en letras:			

At the bottom of the form are three buttons: 'Agregar', 'Cancelar', and 'Agregar e Imprimir'.

At the very bottom of the page is a footer with the following text: 'Copyright © 2009 Ministerio de Ambiente, Vivienda y Desarrollo Territorial. Dirección: Calle 37 No. 8-40 - Conmutador: (57-1) 3323434 - 3323400 Líneas gratuitas 018000915060 - 018000919301 - Horario: Lunes a Viernes de 08:00 a.m. - 5:00 p.m.'

- Identificador: Hace referencia a un número para identificar la información de un predio.
- Nombre del predio.
- Área (Ha): Área en hectáreas del predio.
- Dirección del Predio.
- Zona: Seleccionar la zona a la cual pertenece el predio, si es urbano o rural.
- Actividad.
- Servidumbre: Requiere servidumbre para el aprovechamiento o para la construcción de las obras. Si o No.

- Cedula catastral del predio.
- Costo del proyecto.
- Valor en letras: Valor en letras del costo del proyecto.

b) Diligenciar la ubicación de uno o más predios, dar clic sobre el botón "Agregar"




Datos de la Ubicación

Datos de la Ubicación

UBICACIÓN DEL PROYECTO, OBRA O ACTIVIDAD

Identificador del Predio	<input type="text" value="-- Seleccione --"/>	
Departamento	<input type="text" value="-- Seleccione --"/>	Seleccione el departamento de la ubicación del proyecto
Municipio	<input type="text" value="-- Seleccione --"/>	Municipio de la Ubicación del Proyecto
Corregimiento	<input type="text" value="-- Seleccione --"/>	Corregimiento de la Ubicación del Proyecto
Vereda	<input type="text" value="-- Seleccione --"/>	Vereda de la Ubicación del Proyecto

Cuenca

Subzona	<input type="text" value="-- Seleccione --"/>	Subzona de la cuenca del proyecto
Zona Hidrográfica	<input type="text" value="-- Seleccione --"/>	Zona Hidrográfica de la cuenca del proyecto
Área Hidrográfica	<input type="text" value="-- Seleccione --"/>	Área Hidrográfica de la Cuenca de Proyecto

En caso de necesitar diligenciar las coordenadas de la ubicación, dar clic sobre el botón "Agregar"

Agregar

Agregar
Cancelar
Agregar e imprimir

Copyright © 2009 Ministerio de Ambiente, Vivienda y Desarrollo Territorial
 Dirección: Calle 37 No. 8-40 - Conmutador: (57-1) 3323434 - 3323400 Líneas gratuitas 018000915060 - 018000919301 - Horario: Lunes a Viernes de 08:00 a.m. - 5:00 p.m

- Ubicación del proyecto, obra o actividad: Identificador del predio (Seleccione el número del predio que desea ubicar), Seleccione la ubicación del proyecto (Departamento, Municipio, Corregimiento, Vereda).
- Cuenca: Seleccione la subzona de la cuenca del proyecto, zona hidrográfica de la cuenca del proyecto y el área hidrográfica de la cuenca del proyecto.
- En caso de necesitar diligenciar las coordenadas de la ubicación, dar clic sobre el botón "Agregar"





Libertad y Orden
República de Colombia

Coordenadas

Coordenadas

<p>Localización: <input type="text"/></p> <p>Tipo de geometría: <input type="text" value="-- Seleccione --"/></p> <p>Tipo de Coordenada: <input type="text" value="-- Seleccione --"/></p> <p>Origen - Magna Sirgas: <input type="text" value="-- Seleccione --"/></p> <p>Norte: <input type="text"/></p> <p>Este: <input type="text"/></p>	<p>Nombre de la Ubicación: <input type="text"/></p> <p>Seleccione el tipo de geometría</p> <p>Seleccione el tipo de coordenada</p> <p>Seleccione el origen</p> <p>al digitar el valor, por favor tenga en cuenta que punto (.) se emplea para decimales y coma (,) se usa para separar el par de coordenadas.</p>
---	---

Copyright © 2009 Ministerio de Ambiente, Vivienda y Desarrollo Territorial
 Dirección: Calle 37 No. 8-40 - Conmutador: (57-1) 3323434 - 3323400 Líneas gratuitas 018000915060 - 018000919301 - Horario: Lunes a Viernes de 08:00 a.m. - 5:00 p.m

- Localización: Nombre de la Ubicación.
- Tipo de geometría: Seleccionar si es punto, línea o polígono.
- Tipo de coordenadas: Seleccionar si son coordenadas geográficas o coordenadas planas.
- Origen – Magna Sirgas: Seleccionar cual es el origen si es Bogotá, Este, Este – Este, Oeste, Oeste – Oeste.
- Al digitar los valores de Norte y Este, hay que tener en cuenta que el punto (.) se emplea para decimales y coma (,) se utiliza para separar cuando hay más de dos valores de coordenadas en norte y este.

4.1.4 Diligencie fuente de concesión.

- a) Diligenciar la información de una o más fuentes de concesión, dar clic sobre el botón "Agregar". Se desplegará un formulario con la siguiente información sobre el pozo de abastecimiento, para finalizar, dar clic en "Agregar".



Vital

ventanilla integral del trámite ambiental



Libertad y Orden
República de Colombia

Información Pozo de Abastecimiento

Información Pozo de Abastecimiento

Identificador	-- Seleccione --	Identificador del Predio	
Identificador.	-- Seleccione --	Identificador del Pozo	
PERFORADOR DEL POZO			
Tipo Persona	-- Seleccione --	Tipo de Persona	
Nombre		Nombre del Perforador	
Nombre Fuente		Digite el nombre de la fuente	
Plancha I.G.A.C		Referencia Plancha I.G.A.C	
Escala			
Permisos		Permiso de exploración No. (Resolución)	
Fecha		Fecha (aaaa/mm/dd)	
Prueba		Prueba de Bombeo	
OFERTA HÍDRICA			
Nombre Pozo		Nombre del Pozo	
Caudal		Caudal del pozo (l/s)	
Profundidad			
Formación		Formación Acuífera	
DEMANDA Y USO			
Doméstico:	<input type="checkbox"/>		
Personas		No. de personas permanentes:	
Personas.		No. De personas Transitorias:	
Pecuario:	<input type="checkbox"/>		
Animales:		Digite separado por comas los nombres de los animales	
Número:		Digite separado por comas las cantidades correspondientes al número de animales	
Riego:	<input type="checkbox"/>		
Cultivo:		Digite separado por comas los nombres de los cultivos	
Área (Ha):			
Tipo de Riego:	-- Seleccione --		
Industrial:	<input type="checkbox"/>		
Clase Industria		Clase de Industria	
Demanda (l/s):			
Generación Energía:	<input type="checkbox"/>		
Cuál?			
Abastecimiento:	<input type="checkbox"/>		
Acueducto Veredal:	<input type="checkbox"/>		
Acueducto Municipal:	<input type="checkbox"/>		
Municipio:			
ESP:			
No. Usuarios:			
Otro:	<input type="checkbox"/>		
¿Cuál?			
Caudal solicitado (l/s):			
Término		Término por el cual se solicita la concesión	

Agregar

[Agregar](#) [Cancelar](#) [Agregar e imprimir](#)

b) Diligenciar la ubicación de una o más fuentes de concesión, dar clic sobre el botón "Agregar"

The screenshot shows the 'Datos de la Ubicación' section of the Vital web application. At the top, there is a header with the Vital logo (a colorful sphere) and the text 'Vital ventanilla integral del trámite ambiental'. To the right, there is an image of hands holding a globe and the Colombian coat of arms with the text 'Libertad y Orden República de Colombia'.

The main form area is titled 'Datos de ubicación' and contains the following fields and instructions:

- UBICACIÓN DEL PERMISO**
- Identificador de la Fuente:** A dropdown menu with '-- Seleccione --'. Instruction: 'Este número debe ser consecutivo y debera relacionar la ubicación del predio y la información del permiso'.
- Departamento:** A dropdown menu with '-- Seleccione --'. Instruction: 'Seleccione el departamento de la ubicación del proyecto'.
- Municipio:** A dropdown menu with '-- Seleccione --'. Instruction: 'Municipio de la Ubicación del Proyecto'.
- Corregimiento:** A dropdown menu with '-- Seleccione --'. Instruction: 'Corregimiento de la Ubicación del Proyecto'.
- Vereda:** A dropdown menu with '-- Seleccione --'. Instruction: 'Vereda de la Ubicación del Proyecto'.
- Cuenca**
- Subzona:** A dropdown menu with '-- Seleccione --'. Instruction: 'Subzona de la cuenca del proyecto'.
- Zona Hidrográfica:** A dropdown menu with '-- Seleccione --'. Instruction: 'Zona Hidrográfica de la cuenca del proyecto'.
- Área Hidrográfica:** A dropdown menu with '-- Seleccione --'. Instruction: 'Área Hidrográfica de la Cuenca de Proyecto'.

Below the form, there is a note: 'En caso de necesitar diligenciar las coordenadas de la ubicación, dar clic sobre el botón "Agregar"'. A blue 'Agregar' button is visible.

At the bottom of the form, there are three buttons: 'Agregar', 'Cancelar', and 'Agregar e imprimir'.

At the very bottom of the page, there is a footer with the following text: 'Copyright © 2009 Ministerio de Ambiente, Vivienda y Desarrollo Territorial. Dirección: Calle 37 No. 8-40 - Conmutador: (57-1) 3323434 - 3323400 Líneas gratuitas 018000915060 - 018000919301 - Horario: Lunes a Viernes de 08:00 a.m. - 5:00 p.m.'

- Ubicación del permiso: Identificador de la fuente (Este número debe ser consecutivo, y coherente con la información depositada en la ubicación del predio), Seleccionar la ubicación del proyecto (Departamento, Municipio, Corregimiento, Vereda).
- Cuenca: Seleccione la subzona de la cuenca del proyecto, zona hidrográfica de la cuenca del proyecto y el área hidrográfica de la cuenca del proyecto.
- En caso de necesitar diligenciar las coordenadas de la ubicación, dar clic sobre el botón "Agregar".





Libertad y Orden
República de Colombia

Coordenadas

Coordenadas

<p>Localización: <input type="text"/></p> <p>Tipo de geometría: <input type="text" value="-- Seleccione --"/></p> <p>Tipo de Coordenada: <input type="text" value="-- Seleccione --"/></p> <p>Origen - Magna Sirgas: <input type="text" value="-- Seleccione --"/></p> <p>Norte: <input type="text"/></p> <p>Este: <input type="text"/></p>	<p>Nombre de la Ubicación: <input type="text"/></p> <p>Seleccione el tipo de geometría</p> <p>Seleccione el tipo de coordenada</p> <p>Seleccione el origen</p> <p>al digitar el valor, por favor tenga en cuenta que punto (.) se emplea para decimales y coma (,) se usa para separar el par de coordenadas.</p>
---	---

Copyright © 2009 Ministerio de Ambiente, Vivienda y Desarrollo Territorial
 Dirección: Calle 37 No. 8-40 - Conmutador: (57-1) 3323434 - 3323400 Líneas gratuitas 018000915060 - 018000919301 - Horario: Lunes a Viernes de 08:00 a.m. - 5:00 p.m

- Localización: Nombre de la Ubicación.
- Tipo de geometría: Seleccionar si es punto, línea o polígono.
- Tipo de coordenadas: Seleccionar si son coordenadas geográficas o coordenadas planas.
- Origen – Magna Sirgas: Seleccionar cual es el origen si es Bogotá, Este, Este – Este, Oeste, Oeste – Oeste.
- Al digitar los valores de Norte y Este, hay que tener en cuenta que el punto (.) se emplea para decimales y coma (,) se utiliza para separar cuando hay más de dos valores de coordenadas en norte y este.
- Para finalizar, dar clic en “Agregar”.

Al Agregar toda la información de la de la solicitud, se mostrará un resumen de toda la información depositada en los diferentes formularios anteriores, en los cuales podemos modificar (Ver), eliminar dicha información.



Información de la Solicitud | **Anexar Documentación Soporte**

Cadastral en que está:

OTR CUBO?

PORFAVOR SELECCIONE EL REPRESENTANTE LEGAL O APODERADO, SI APLICA PARA ESTE TRÁMITE

Representante Legal: **Seleccione Representante Legal para la gestión de su trámite**
 Datos del Apoderado: **Seleccione Apoderado para la gestión de su trámite**
 N° VITAL Preexistente: **Si usted desea efectuar el trámite en conjunto, por favor diligencie esta celda indicando el número VITAL asignado al registro de un solicitante preexistente**

INFORMACIÓN RELACIONADA CON EL PREDIO Y EL PREMIO DE CONCESIÓN

DILIGENCIA PREDIO

Para diligenciar la información de uno o más predios, dar clic sobre el botón "Agregar"

Indice	Diligenciado	Identificador	Nombre predio	Área (m ²)	Dirección predio	Zona	Actividad	Sanctuaria	Cédula catastral	Código Proyecto	Valor en letras:
0	<input checked="" type="checkbox"/>	PREDIO 1	LA CASA	12	calle 4 No. 84-86	URBANO	Agrícola	SI	124278542	1200000	Doce Milones

Para diligenciar la ubicación de uno o más predios, dar clic sobre el botón "Agregar"

Indice	Diligenciado	Identificador del Predio	Departamento	Municipio	Compartimento	Vereda	Subzona	Zona homogénea	Área Homogénea
0	<input checked="" type="checkbox"/>	PREDIO 1	CAJETA	FLORENCIA	-- SELECCIONA --	-- SELECCIONA --	-- SELECCIONA --	-- SELECCIONA --	-- SELECCIONA --

DILIGENCIA FUENTE DE CONCESIÓN

Para diligenciar la información de una o más fuentes de concesión, dar clic sobre el botón "Agregar"

Indice	Diligenciado	Identificador	Nombre	Apellido	Escuela	Permisos	Fecha	Proble	Cantidad	Profundidad	Formación	Domestico	Personas	Personas	Palcos	Animales	Horas	Riego	Cultivos	Área	Tipo de	Indicador	OBRA	Demanda	Generación	Cuadr	Asistencia	Arreglo	Arreglo	Montaje	E SR	Vol	Otro	Cuadr	Arreglo	Termino	Costo
0	<input checked="" type="checkbox"/>	Fuente 1	Juan	Crisol	5478	1.180000			1	100										3	Cafe	3	Aspersión													0.5	1.80

Para diligenciar la ubicación de una o más fuentes de concesión, dar clic sobre el botón "Agregar"

Indice	Diligenciado	Identificador de la Fuente	Departamento	Municipio	Compartimento	Vereda	Subzona	Zona homogénea	Área Homogénea
0	<input checked="" type="checkbox"/>	Fuente 1	CAJETA	FLORENCIA	-- SELECCIONA --	-- SELECCIONA --	-- SELECCIONA --	-- SELECCIONA --	-- SELECCIONA --

4.2 Anexar Documentación Soporte:

Al seleccionar la opción Anexar Documentación Soporte, nos despliega las siguientes opciones en las cuales podemos subir al sistema los documentos correspondientes para cada uno de los ítems, si estos documentos ya fueron entregados de forma física a esta Autoridad Ambiental, se debe ingresar en el formulario el No. del radicado. Para finalizar, dar clic en "Enviar".



Vital
ventanilla integral del trámite ambiental



Anexar Documentación Soporte

Información de la Solicitud **Anexar Documentación Soporte**

1. Documentos que acrediten la personería jurídica del solicitante
Sociedades: Certificado de existencia y representación legal (expedición no superior a 3 meses)
Juntas de Acción Comunal: Certificado de existencia y representación legal o del documento que haga sus veces

Adjuntar Documento Ningún archivo seleccionado

Nº de Radicado Ingrese aquí el número de radicado, si éste documento ya fue entregado en la Autoridad Ambiental.

2. Cuando se actúe a través de apoderado:
Poder Especial: Presentar el correspondiente poder otorgado a abogado inscrito.
Poder General: Presentar el correspondiente poder otorgado mediante escritura pública. El otorgamiento puede ser o no a abogado.

Adjuntar Documento Ningún archivo seleccionado

Nº de Radicado Ingrese aquí el número de radicado, si éste documento ya fue entregado en la Autoridad Ambiental.

3. Acreditación de tenencia:
Propietario: Presentar certificado de tradición y libertad con una vigencia no superior a tres (3) meses.
Tenedor: Presentar copia de contrato (arrendamiento, comodato o usufructo) y autorización escrita del propietario del predio.
Poseedor: De conformidad al artículo 25 de la ley 962 de 2005 ya no opera acreditación para este caso.

Adjuntar Documento Ningún archivo seleccionado

Nº de Radicado Ingrese aquí el número de radicado, si éste documento ya fue entregado en la Autoridad Ambiental.

4. Censo de usuarios para acueductos veredales y municipales.

Adjuntar Documento Ningún archivo seleccionado

Nº de Radicado Ingrese aquí el número de radicado, si éste documento ya fue entregado en la Autoridad Ambiental.

5. Información sobre los sistemas para la captación, derivación, conducción, restitución de sobrantes, distribución y drenaje, y sobre las inversiones, cuantía de las mismas y término en el cual se van a realizar.

Adjuntar Documento Ningún archivo seleccionado

Nº de Radicado Ingrese aquí el número de radicado, si éste documento ya fue entregado en la Autoridad Ambiental.

6. Información prevista en el capítulo IV, título III del Decreto 1541 de 1978, para concesiones con características especiales.
Uso industrial: Estudio de factibilidad del proyecto industrial y el estudio ecológico y ambiental. (artículo 70)

Adjuntar Documento Ningún archivo seleccionado

Nº de Radicado Ingrese aquí el número de radicado, si éste documento ya fue entregado en la Autoridad Ambiental.

7. Información prevista en el capítulo IV, título III del Decreto 1541 de 1978, para concesiones con características especiales:
Refrigeración de máquinas: Dato exacto de la cantidad de agua que se necesita para dicho fin, memoria descriptiva de las operaciones de lavado comprendida la periodicidad, el lugar y el sitio donde se produzca el vertimiento de las aguas servidas. (artículo 72)

Adjuntar Documento Ningún archivo seleccionado

Nº de Radicado Ingrese aquí el número de radicado, si éste documento ya fue entregado en la Autoridad Ambiental.

8. Información prevista en el capítulo IV, título III del Decreto 1541 de 1978, para concesiones con características especiales:
Uso energético: (artículo 74)
i. Anexar el estudio de factibilidad del proyecto completo, en los casos y con los requisitos exigidos el Departamento Nacional de Planeación;
ii. Especificar la potencia y la generación anual estimada.

Adjuntar Documento Ningún archivo seleccionado

Nº de Radicado Ingrese aquí el número de radicado, si éste documento ya fue entregado en la Autoridad Ambiental.

9. Información prevista en el capítulo IV, título III del Decreto 1541 de 1978, para concesiones con características especiales:
Uso minero y petrolero: Estudio de factibilidad del proyecto industrial y el estudio ecológico y ambiental (artículo 78 concordado con el artículo 70)

Adjuntar Documento Ningún archivo seleccionado

Nº de Radicado Ingrese aquí el número de radicado, si éste documento ya fue entregado en la Autoridad Ambiental.

OTROS DOCUMENTOS ADJUNTOS

Para agregar mas documentos a su solicitud, por favor dar clic sobre el botón "Agregar"

5. Para finalizar la solicitud de Permiso de Concesión de Aguas Subterráneas, después de diligenciar los anteriores formularios, se vuelve a seleccionar la opción "Información de la Solicitud", dar clic en "Enviar". Seguido de esto, mostrara un pantallazo en el cual expresa que el proceso se realizó correctamente, se asignara un numero VITAL a su proceso y el nombre de la Autoridad Ambiental para la gestión del mismo.

Nota: Al diligenciar la información solicitada en la plataforma VITAL, esta hace referencia a la misma del **Formulario Único Nacional de Solicitud de Concesión de Aguas Subterráneas**, por ende, no es necesario anexar el respectivo formulario o radicarlo ante esta Autoridad Ambiental en medio físico.



Información de la Solicitud

FORMULARIO ÚNICO NACIONAL DE SOLICITUD DE CONCESIÓN DE AGUAS SUBTERRÁNEAS
Base legal: Ley 99 de 1993, Decreto 1541 DE 1978

Información de la Solicitud Anexar Documentación Soporte

autoridad ambiental

Calidad en que actúa:

Otro Cuál?

Diligencie este campo solo si la Autoridad Competente es la ANLA Recuerde: La ANLA tiene competencia para la evaluación, otorgamiento y seguimiento de permisos ambientales, cuando: - El solicitante es Una Corporación Autónoma Regional o Autoridad Ambiental - En aquellos casos en donde se asuma la competencia por facultad discrecional del MADS. - Se trate de proyectos catalogados como Macroproyectos de Vivienda – PIDU, Ley 1537 de 2012

POR FAVOR SELECCIONE EL REPRESENTANTE LEGAL O APODERADO, SI APLICA PARA ÉSTE TRÁMITE

Representante Legal Seleccione Representante Legal para la gestión de su trámite

Datos del Apoderado Seleccione Apoderado para la gestión de su trámite

Nº VITAL Preexistente Si usted desea efectuar el trámite en conjunto, por favor diligencie esta casilla indicando el número VITAL asignado al registro de un solicitante preexistente

INFORMACIÓN RELACIONADA CON EL PREDIO Y EL PREMISO DE CONCESIÓN

DILIGENCIE PREDIO

Para diligenciar la información de uno o más predios, dar clic sobre el botón "Agregar"

Agregar

Para diligenciar la ubicación de uno o más predios, dar clic sobre el botón "Agregar"

Agregar

DILIGENCIE FUENTE DE CONCESIÓN

Para diligenciar la información de una o más fuentes de concesión, dar clic sobre el botón "Agregar"

Agregar

Para diligenciar la ubicación de una o más fuentes de concesión, dar clic sobre el botón "Agregar"

Agregar

Enviar

Enviar Cancelar **Enviar e Imprimir**

Copyright © 2009 Ministerio de Ambiente, Vivienda y Desarrollo Territorial
Dirección: Calle 37 No. 8-40 - Conmutador: (57-1) 3323434 - 3323400 Líneas gratuitas 018000915060 - 018000919301 - Horario: Lunes a Viernes de 08:00 a.m. - 5:00 p.m



RESULTADO

Proceso realizado correctamente

El número vital asignado a su proceso es el 3000002603201116002.

Su solicitud será gestionada por Autoridad Nacional de Licencias Ambientales

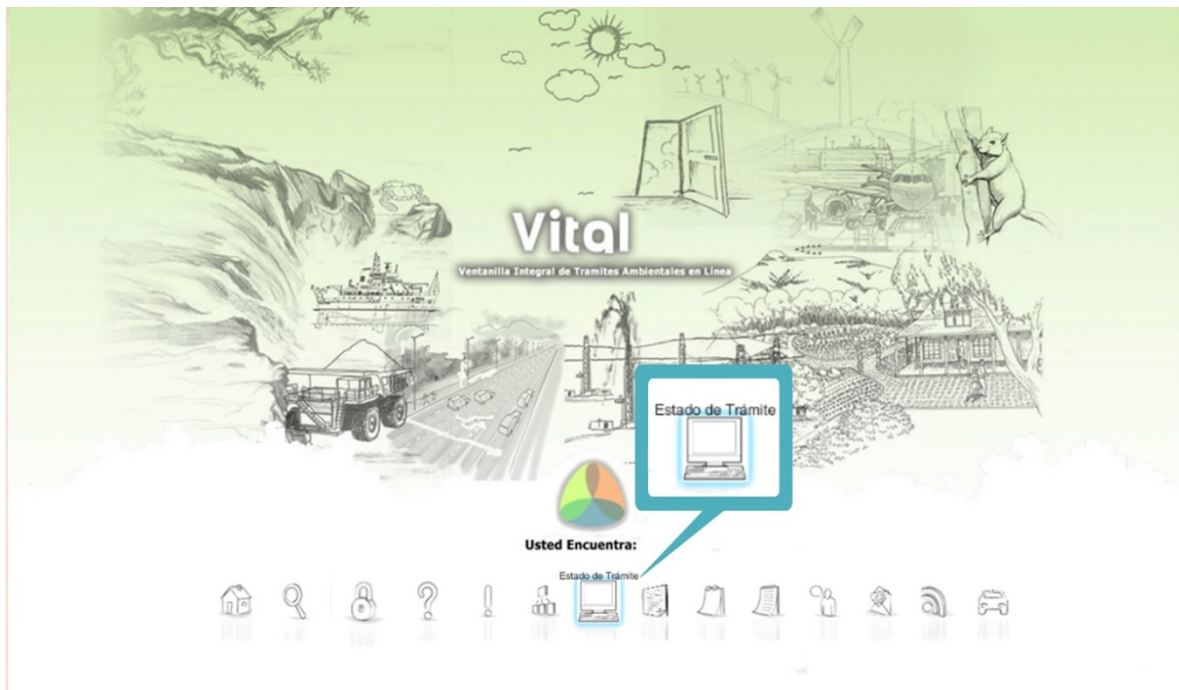
Cerrar

Copyright © 2009 Ministerio de Ambiente, Vivienda y Desarrollo Territorial
Dirección: Calle 37 No. 8-40 - Conmutador: (57-1) 3323434 - 3323400 Líneas gratuitas 018000915060 - 018000919301 - Horario: Lunes a Viernes de 08:00 a.m. - 5:00 p.m

CONSULTA DE SOLICITUDES REALIZADAS

El usuario podrá consultar los documentos ingresados en cada una de las etapas del proceso, ya sea para realizar cambios, cargar nuevos documentos para el respectivo seguimiento al Permiso de Concesión de Aguas Subterráneas. Se deben seguir los siguientes pasos:

1. Ingresar a la Ventanilla Integral de Trámites en Línea – VITAL (<http://vital.anla.gov.co/ventanillasilpa/>) y dar clic sobre el ícono Estado Trámite.



2. Ingresar Usuario y Contraseña.

USUARIO

CONTRASEÑA

Ingresar Cancelar

[¿Olvidó su Contraseña?](#)

[Cambiar Contraseña](#)

[¿No se encuentra registrado?](#)

[Regístrate](#)

Copyright © 2009 Ministerio de Ambiente, Vivienda y Desarrollo Territorial
Dirección: Calle 37 No. 8-40 - Conmutador: (57-1) 3323434 - 3323400 Líneas gratuitas 018000915050 - 018000919301 - Horario: Lunes a Viernes de 08:00 a.m. - 5:00 p.m

3. En el menú, seleccionar la opción de Mis Tramites.

Usuario: Harvey Melo Último Acceso: 2016/07/11 02:41:49

Inicio Mis Tareas Iniciar Trámite **Mis Trámites** Otras Actividades Mis Datos Personales Notificación Electrónica Seguridad Salir

Usted se encuentra en la página principal del Sistema VITAL. Si desea Realizar un trámite, escoja la opción 'Iniciar Trámite' y seleccione el trámite deseado, para llenar el formulario de solicitud. Si ya tiene trámites en proceso y desea consultar las actividades pendientes o ejecutarlas, seleccione la opción 'Tareas' y luego 'Mis Tareas'. Puede ver la lista de sus trámites en proceso a través de la opción 'Mis Trámites', la lista de sus notificaciones en la opción 'Notificaciones' y para Realizar Quejas o Denuncias o Consultar, Diligenciar formulario RUA seleccione la opción correcta en 'Otras Actividades'

Copyright © 2014 Autoridad Nacional de Licencias Ambientales - ANLA
Dirección: Calle 37 No. 8-40 - Conmutador: (57-1) 2540111 - 2540111 Línea gratuita 018000112998 - Horario: Lunes a Viernes de 08:00 a.m. - 5:00 p.m

4. Digitar el número VITAL asignado del trámite. Dar clic en Búsqueda de trámite, el cual desplegará el trámite deseado y dar clic sobre el N° Vital.



- Consultar los documentos ingresados por la Autoridad Ambiental, una entidad externa, PDI y el mismo solicitante, durante las etapas de solicitud, evaluación y seguimiento.



- Adicionalmente, el usuario puede contestar las solicitudes de información adicional que la ANLA realiza, por medio de la opción "Mis Tareas", luego dar clic en "Anexar Información Solicitud" se desplegará un formulario, por medio del cual se podrá anexar los documentos correspondientes a la información requerida de la siguiente manera:

Quando la Autoridad realiza un requerimiento recibirá una alerta al correo electrónico registrado en el aplicativo, informando que se tiene una tarea pendiente. Los requerimientos de información en el marco de la solicitud se pueden dar en dos momentos procesales:


- a) Cuando una vez realizada la verificación de los requisitos de acuerdo a lo solicitado para el trámite, se evidencia que falta información.
- b) Cuando una vez iniciado el trámite y realizada la evaluación técnica se considere necesario requerir información adicional.

En el primer caso, la información faltante se requerirá mediante oficio, el cual llegará adjunto al correo electrónico donde se informe sobre la tarea pendiente en VITAL.


En el segundo caso, el requerimiento se realizará a través de Auto, por lo que se le informará a través de correo electrónico que deberá notificarse del acto administrativo.

Para responder la información deberá:

- I. Ingrese a su sesión en VITAL y en el menú escoja la opción "Mis tareas". Allí podrá buscar su trámite con el número VITAL asignado. Una vez identificada la solicitud, de clic en "Anexar Información Solicitud".



- II. Ingresar al formulario por la opción "Diligenciar el formulario: VITAL018 ADICIONAR INFORMACIÓN" para anexar la documentación requerida.



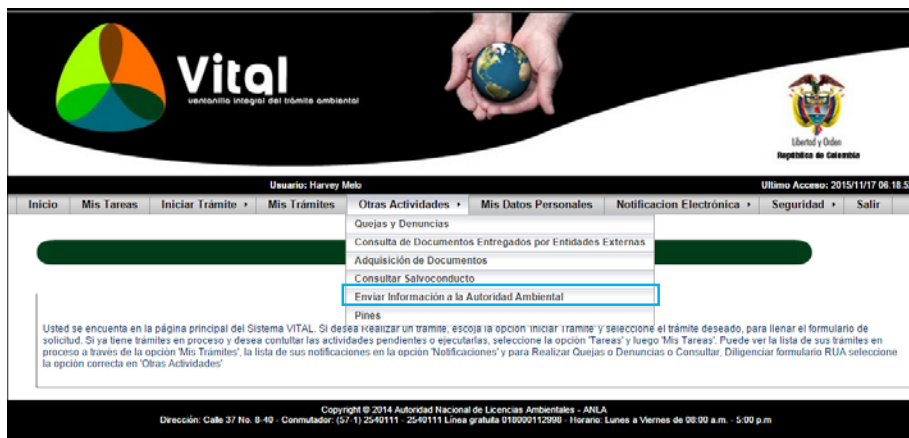
III. Anexar la información adicional, si son varios archivos se debe utilizar una carpeta comprimida.



IV. Marcar la condición de "Anexar Información Solicitada" y dar clic en el botón finalizar tarea.



7. Se puede enviar información asociada al trámite en cualquiera de las etapas del proceso:
 - I. Una vez haya iniciado sesión, en el menú, seleccione la opción de Otras Actividades, seguida de la opción Enviar Información a la Autoridad Ambiental.



- II. Una vez ingrese, diligencie el número vital de la solicitud a la que va a anexar información, agregue los documentos a anexar, y realice una breve descripción relacionado con el trámite asociado y la información enviada. Haga clic en el botón enviar y un número vital le será asignado.



Vital
ventanillo integral del trámite ambiental



ENVIAR DOCUMENTOS

Número VITAL del Trámite

Por favor seleccione el número VITAL de su trámite, al cuál se relacionará la información que usted envíe

Para agregar documentos a su solicitud, por favor dar clic sobre el botón "Agregar"

Agregar

Descripción del Proyecto, Obra o Actividad

Enviar **Cancelar** **Enviar e imprimir**