



AUTORIDAD NACIONAL
DE LICENCIAS AMBIENTALES

ASU

Mecanismo de radicación dispuesto por la ANLA para realizar una solicitud de una Concesión de Aguas Superficiales mediante VITAL

Subdirección de Instrumentos Permisos y Trámites Ambientales

Mecanismo de radicación dispuesto por la ANLA para realizar una solicitud de Permiso de Concesión de Aguas Superficiales mediante VITAL – Paso a Paso:

1. Ingresar a la Ventanilla Integral de Trámites en Línea – VITAL (<http://vital.anla.gov.co/ventanillasilpa/>) y dar clic sobre el ícono Regístrese.



2. Diligenciar los formularios con los datos de identificación del usuario, seleccionando si es persona natural, jurídica pública o jurídica privada, y la ANLA como la Autoridad Ambiental a la que desea enviar su solicitud.

Datos de Usuario **Datos Persona Natural** Usuario: Último Acceso

MIS DATOS PERSONALES

Datos de Usuario Datos Persona Natural Datos Apoderado

Para validar el siguiente registro debe presentarse ante la Autoridad Ambiental correspondiente y presentar su documento de Identificación. Para el caso de Personas Jurídicas, Certificado de existencia y representación legal. En caso que desee actuar por medio de apoderado se deberá presentar el correspondiente poder y el apoderado deberá registrarse en VITAL.

Tipo de Usuario:
● Persona Natural
○ Persona Jurídica Pública
○ Persona Jurídica Privada

Autoridad Ambiental a la que desea enviar su solicitud: ANLA

Enviar Cancelar

Datos de Usuario Datos Persona Natural Datos Apoderado

Datos Personales:
Primer Nombre:
Segundo Nombre:
Primer Apellido:
Segundo Apellido:
Tipo de Documento: Seleccione...
Número de Documento:
Departamento Origen de Documento: Seleccione...
Municipio Origen de Documento: Seleccione...

Datos Para Contacto
Dirección:
País: Colombia
Departamento: Seleccione...
Municipio: Seleccione...
Corregimiento: Seleccione...
Vereda: Seleccione...
Dirección Correspondencia:
País: Colombia
Departamento: Seleccione...
Municipio: Seleccione...
Corregimiento: Seleccione...
Vereda: Seleccione...
Teléfono:
Celular:
Fax:
Correo Electrónico:

Enviar Cancelar

Si aplica apoderado, se deberá diligenciar los siguientes datos de identificación:

The screenshot shows the VITAL web application interface. At the top, there is a header with the VITAL logo and the tagline 'ventanilla integral del trámite ambiental'. Below the header, there is a navigation bar with tabs for 'Datos de Usuario', 'Datos Persona Natural', and 'Datos Apoderado'. The 'Datos Apoderado' tab is selected, and a callout box highlights the 'Agregar' button. The main content area is titled 'MIS DATOS PERSONALES' and contains a form with two main sections: 'Datos Personales' and 'Datos Para Contacto'. The 'Datos Personales' section includes fields for 'Primer Nombre', 'Segundo Nombre', 'Primer Apellido', 'Segundo Apellido', 'Tipo de Documento de Acreditación', 'No de Documento de Acreditación', 'Tipo de Documento', 'Número de Documento', and 'De:'. The 'Datos Para Contacto' section includes fields for 'Dirección de Correspondencia', 'País', 'Departamento', 'Municipio', 'Corregimiento', 'Vereda', 'Teléfono', 'Celular', 'Fax', and 'Correo Electrónico'. There are 'Enviar' and 'Cancelar' buttons at the bottom of the 'Datos Personales' section, and 'Aceptar' and 'Cancelar' buttons at the bottom of the 'Datos Para Contacto' section.

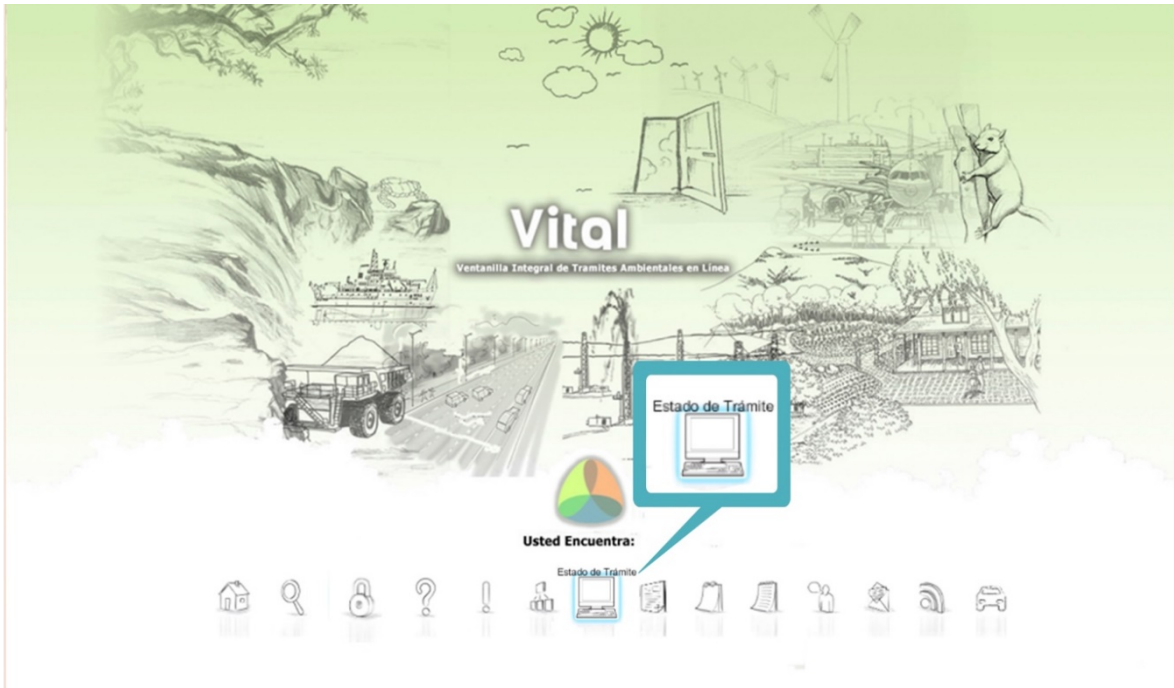
3. Realizar el proceso de validación del registro del usuario para su aprobación, con el fin de confirmar la identidad de la persona que se ha registrado en el sistema (Ver anexo: Procedimiento de registro en VITAL). Esta validación se realiza en la sede ubicada en el edificio CAXDAC de la ANLA ubicada en la Calle 35 # 7 -25 Bogotá.

Una vez esta Autoridad haya validado los datos del registro y aprobado el usuario, se enviará un correo electrónico informando el usuario y la contraseña para el ingreso al sistema VITAL.

4. Cambiar la contraseña que se genera al finalizar el proceso de inscripción, validación y aprobación.

Una vez finalizado el proceso descrito anteriormente, los usuarios podrán radicar una solicitud de Permiso de Concesión de Aguas Superficiales a través de VITAL. A continuación, se describen los pasos para radicación en línea de esta solicitud:

1. Ingresar a la Ventanilla Integral de trámites en línea – VITAL (<http://vital.anla.gov.co/ventanillasilpa/>) y dar clic sobre el ícono Estado del Trámite.



2. Ingresar Usuario y Contraseña.

3. En el menú, seleccionar la opción de Iniciar Trámite, seguida de la opción Permisos Ambientales, y por último Permiso de Concesión de Aguas Superficiales.





Libertad y Orden
República de Colombia

Usuario: Harvey Melo Último Acceso: 2016/06/29 04:06:42

Inicio Mis Tareas **Iniciar Trámite** Mis Trámites Otras Actividades Mis Datos Personales Notificación Electrónica Seguridad Salir

- Licencias Ambientales
- Permisos Ambientales**
 - Liquidación de Evaluación
 - Permiso de Prospección y Exploración de Aguas Subterráneas
 - Permiso de Concesión de Aguas Subterráneas
 - Permiso de Concesión de Aguas Superficiales**
 - Permiso de Vertimientos
 - Permiso de Emisiones Fuentes Fijas
 - Permiso o autorización de Aprovechamiento Forestal
 - Permiso de Veda Nacional
 - Solicitud de Sustracción Orden Nacional
 - Permiso de Ocupación de Cauce
 - Beneficios Tributarios
 - Prueba Dinámica
 - Aprobación Nacional MDL
 - Aprobación Nacional PoA
 - Autorización Entidad Coordinadora PoA
 - Carta No-Objeción PoA
 - Consideración Temprana MDL y POA
 - Carta No-Objeción MDL
 - Permiso de Recolección para Estudios Ambientales
 - Permiso de Recolección con Fines de Investigación Científica no Comercial
 - Sistemas de Recolección Selectiva
 - Gestión de Devolución de Productos Posconsumo
 - Registro REDDS
 - Permiso de Filmación
 - Reserva Natural Sociedad Civil
 - Acceso Recursos Genéticos
 - Modificación Permiso Ambiental
- Salvoconducto Unico Nacional
- Audiencia Pública
- Tercero Interviente
- Cesión de Derechos y Trámites
- Interponer Recurso de Reposición

Usted se encuentra en el proceso de solicitud. Si ya tiene trámite pendiente, puede ver la lista de sus trámites en el menú 'Mis Trámites'. Si desea iniciar un nuevo trámite, seleccione la opción correcta en 'Otras Actividades'.

Para llenar el formulario de solicitud de Permiso de Concesión de Aguas Superficiales, puede ver la lista de sus trámites en el menú 'Mis Trámites'. Diligenciar formulario RUA seleccione la opción correcta en 'Otras Actividades'.

Dirección: Calle 37 No. 8-40 - Comutador m. - 5:00 p.m.

- El formulario Único Nacional de Solicitud de Concesión de Aguas Superficiales se compone de dos pestañas:

4.1 Información de la solicitud:



FORMULARIO ÚNICO NACIONAL DE SOLICITUD DE CONCESIÓN DE AGUAS SUPERFICIALES
Base legal: Ley 99 de 1993, Decreto 1541 DE 1978

Información de la Solicitud Anexar documentación Soporte

autoridad ambiental:

Calidad en que actúa:
Otro Cuál?:

Diligencie este campo solo si la Autoridad Competente es la ANLA Recuerde: La ANLA tiene competencia para la evaluación, otorgamiento y seguimiento de permisos ambientales, cuando: - El solicitante es Una Corporación Autónoma Regional o Autoridad Ambiental - En aquellos casos en donde se asuma la competencia por facultad discrecional del MADS. - Se trate de proyectos catalogados como Macroyectos de Vivienda – PIDU, Ley 1537 de 2012

POR FAVOR SELECCIONE EL REPRESENTANTE LEGAL O APODERADO, SI APLICA PARA ÉSTE TRÁMITE

Representante Legal: Seleccione Representante Legal para la gestión de su trámite
Datos del Apoderado: Seleccione Apoderado para la gestión de su trámite
N° VITAL Preexistente: Si usted desea efectuar el trámite en conjunto, por favor diligencie ésta casilla indicando el número VITAL asignado al registro de un solicitante preexistente

INFORMACIÓN RELACIONADA CON EL PREDIO Y EL PERMISO DE CONCESIÓN

DILIGENCIA PREDIO
Para diligenciar la información de uno o más predios, dar clic sobre el botón "Agregar"
[Agregar](#)
Para diligenciar la ubicación de uno o más predios, dar clic sobre el botón "Agregar"
[Agregar](#)

DILIGENCIA CONCESIÓN DE AGUAS SUPERFICIALES
Para diligenciar la información de una o más concesiones, dar clic sobre el botón "Agregar"
[Agregar](#)
Para diligenciar la ubicación de una o más concesiones, dar clic sobre el botón "Agregar"
[Agregar](#)

[Enviar](#) [Cancelar](#) [Enviar e imprimir](#)

En esta parte se encuentra la siguiente información:

4.1.1 Autoridad Ambiental: Diligenciar este campo si la Autoridad Competente es la ANLA, esta tiene competencia para la evaluación, otorgamiento y seguimiento en permisos ambientales, cuando el solicitante es una Corporación Autónoma Regional o Autoridad Ambiental, en aquellos casos en donde se asuma la competencia por facultad discrecional del MADS, cuando se trate de proyectos catalogados como macro proyectos de vivienda.


- Calidad en que actúa: Seleccionar en que calidad actúa (Propietario, Tenedor Arrendatario, Tenedor Comodatario, Tenedor Usufructuario, Otro... Cuál?)

4.1.2 Seleccionar el representante legal o apoderado, si aplica para este trámite de permiso de concesión de aguas superficiales.


- Numero VITAL preexistente: Si el usuario desea efectuar el trámite en conjunto

4.1.3 Información Relacionada con el predio y el permiso de concesión.

a) Diligenciar la información general de uno o más predios, dar clic sobre el botón "Agregar"



Vital
ventanilla integral del trámite ambiental



Libertad y Orden
República de Colombia

Información General del Predio	
Identificador: -- Seleccione --	identificación del predio
Nombre:	Nombre del predio
Área_(Ha):	
Dirección:	Dirección del predio
Zona: -- Seleccione --	
Actividad:	Actividad que desarrolla en el predio
Servidumbre: -- Seleccione --	Requiere Servidumbre para el aprovechamiento o para la construcción de las obras?
Cédula:	Cédula catastral No.
Costo:	Costo del Proyecto: \$
Valor:	Valor en letras

Agregar **Cancelar** **Agregar e imprimir**

Copyright © 2009 Ministerio de Ambiente, Vivienda y Desarrollo Territorial
Dirección: Calle 37 No. 8-40 - Conmutador: (57-1) 3323434 - 3323400 Líneas gratuitas 018000915060 - 018000919301 - Horario: Lunes a Viernes de 08:00 a.m. - 5:00 p.m

- Identificador: Hace referencia a un número para identificar la información de un predio.
- Nombre del predio.
- Área (Ha): Área en hectáreas del predio.
- Dirección del Predio.
- Zona: Seleccionar la zona a la cual pertenece el predio, si es urbano o rural.
- Actividad: Que actividad se desarrolla en el predio.
- Servidumbre: Requiere servidumbre para el aprovechamiento o para la construcción de las obras. Si o No.
- Cedula catastral del predio.

- Costo del proyecto.
- Valor en letras: Valor en letras del costo del proyecto.

b) Diligenciar la ubicación de uno o más predios, dar clic sobre el botón "Agregar"



Datos de la Ubicación

UBICACIÓN DEL PROYECTO, OBRA O ACTIVIDAD

Identificador del Predio

Departamento Seleccione el departamento de la ubicación del proyecto

Municipio Municipio de la Ubicación del Proyecto

Corregimiento Corregimiento de la Ubicación del Proyecto

Vereda Vereda de la Ubicación del Proyecto

Cuenca



Subzona Subzona de la cuenca del proyecto

Zona Hidrográfica Zona Hidrográfica de la cuenca del proyecto

Área Hidrográfica Área Hidrográfica de la Cuenca de Proyecto

En caso de necesitar diligenciar las coordenadas de la ubicación, dar clic sobre el botón "Agregar"

- Ubicación del proyecto, obra o actividad: Identificador del predio (Seleccione el número del predio que desea ubicar), Seleccione la ubicación del proyecto (Departamento, Municipio, Corregimiento, Vereda).
- Cuenca: Seleccione la subzona de la cuenca del proyecto, zona hidrográfica de la cuenca del proyecto y el área hidrográfica de la cuenca del proyecto.
- En caso de necesitar diligenciar las coordenadas de la ubicación, dar clic sobre el botón "Agregar"

Coordenadas

Localización	<input type="text"/>	Nombre de la Ubicación	<input type="text"/>
Tipo de geometría:	-- Seleccione --	Seleccione el tipo de geometría	
Tipo de Coordenada	-- Seleccione --	Seleccione el tipo de coordenada	
Origen - Magna Sirgas	-- Seleccione --	Seleccione el origen	
Norte:	<input type="text"/>	al digitar el valor, por favor tenga en cuenta que punto (.) se emplea para decimales y coma (,) se usa para separar el par de coordenadas.	
Este:	<input type="text"/>		

Agregar **Cancelar** **Agregar e imprimir**

Copyright © 2009 Ministerio de Ambiente, Vivienda y Desarrollo Territorial
Dirección: Calle 37 No. 8-40 - Conmutador: (57-1) 3323434 - 3323400 Líneas gratuitas 018000915060 - 018000919301 - Horario: Lunes a Viernes de 08:00 a.m. - 5:00 p.m

- Localización: Nombre de la Ubicación.
- Tipo de geometría: Seleccionar si es punto, línea o polígono.
- Tipo de coordenadas: Seleccionar si son coordenadas geográficas o coordenadas planas.
- Origen – Magna Sirgas: Seleccionar cual es el origen si es Bogotá, Este, Este – Este, Oeste, Oeste – Oeste.
- Al digitar los valores de Norte y Este, hay que tener en cuenta que el punto (.) se emplea para decimales y coma (,) se utiliza para separar cuando hay más de dos valores de coordenadas en norte y este.

4.1.4 Diligencie concesión de aguas superficiales.

- a) Diligenciar la información de una o más concesiones, dar clic sobre el botón “Agregar”. Se desplegará un formulario con la siguiente información sobre la fuente de abastecimiento, para finalizar, dar clic en “Agregar”.



Vital
ventanilla integral del trámite ambiental



Información Fuente de Abastecimiento

Predio	-- Seleccione --	Identificador del Predio que se va a beneficiar
Fuente	-- Seleccione --	Identificador de la fuente
Tipo Fuente	-- Seleccione --	
Nombre Fuente		Digite el nombre de la fuente
DEMANDA Y USO		
Doméstico:	<input type="checkbox"/>	
Usuarios Permanentes:		
Usuarios Transitorios:		
Pecuario:	<input type="checkbox"/>	
Animales:		Digite separado por comas los nombres de los animales
Cantidad:		Digite separado por comas las cantidades correspondientes a los animales descritos
Riego:	<input type="checkbox"/>	
Cultivo:		Digite separado por comas los nombres de los cultivos
Área (Ha):		
Tipo de Riego:	-- Seleccione --	
Industrial:	<input type="checkbox"/>	
Clase de Industria:		
Demanda (l/s):		
Generación de Energía:	<input type="checkbox"/>	
Cuál?		
Abastecimiento:	<input type="checkbox"/>	
Acueducto: Veredal	<input type="checkbox"/>	
Acueducto: Municipal	<input type="checkbox"/>	
Municipio:		
ESP:		
Usuarios:		Digite el número de usuarios
Otro	<input type="checkbox"/>	
Otro Cuál?		
Caudal solicitado (l/s):		
Término por el cual se solicita la concesión:		

[Agregar](#) [Cancelar](#) [Agregar e imprimir](#)

b) Diligenciar la ubicación de una o más concesiones, dar clic sobre el botón "Agregar"



Vital
ventanillo integral del trámite ambiental



Datos de ubicación

UBICACIÓN DEL PERMISO

Identificador de la Fuente	-- Seleccione --
Departamento	-- Seleccione --
Municipio	-- Seleccione --
Corregimiento	-- Seleccione --
Vereda	-- Seleccione --

Este número debe ser consecutivo y debera relacionar la ubicación del predio y la información del permiso

Seleccione el departamento de la ubicación del proyecto

Municipio de la Ubicación del Proyecto

Corregimiento de la Ubicación del Proyecto

Vereda de la Ubicación del Proyecto

Cuenca

Subzona	-- Seleccione --
Zona Hidrográfica	-- Seleccione --
Área Hidrográfica	-- Seleccione --

Subzona de la cuenca del proyecto

Zona Hidrográfica de la cuenca del proyecto

Área Hidrográfica de la Cuenca de Proyecto

En caso de necesitar diligenciar las coordenadas de la ubicación, dar clic sobre el botón "Agregar"

Agregar

Agregar **Cancelar** **Agregar e imprimir**

- Ubicación del permiso: Identificador de la fuente (Este número debe ser consecutivo, y coherente con la información depositada en la ubicación del predio), Seleccionar la ubicación del proyecto (Departamento, Municipio, Corregimiento, Vereda).
- Cuenca: Seleccione la subzona de la cuenca del proyecto, zona hidrográfica de la cuenca del proyecto y el área hidrográfica de la cuenca del proyecto.
- En caso de necesitar diligenciar las coordenadas de la ubicación, dar clic sobre el botón "Agregar".



Coordenadas

Localización	<input type="text"/>	Nombre de la Ubicación	<input type="text"/>
Tipo de geometría:	-- Seleccione --	Seleccione el tipo de geometría	
Tipo de Coordenada	-- Seleccione --	Seleccione el tipo de coordenada	
Origen - Magna Sirgas	-- Seleccione --	Seleccione el origen	
Norte:	<input type="text"/>	al digitar el valor, por favor tenga en cuenta que punto (.) se emplea para decimales y coma (,) se usa para separar el par de coordenadas.	
Este:	<input type="text"/>		

Agregar **Cancelar** **Agregar e imprimir**

- Localización: Nombre de la Ubicación.
- Tipo de geometría: Seleccionar si es punto, línea o polígono.
- Tipo de coordenadas: Seleccionar si son coordenadas geográficas o coordenadas planas.
- Origen – Magna Sirgas: Seleccionar cual es el origen si es Bogotá, Este, Este – Este, Oeste, Oeste – Oeste.
- Al digitar los valores de Norte y Este, hay que tener en cuenta que el punto (.) se emplea para decimales y coma (,) se utiliza para separar cuando hay más de dos valores de coordenadas en norte y este.
- Para finalizar, dar clic en “Agregar”.

Al Agregar toda la información de la de la solicitud, se mostrará un resumen de toda la información depositada en los diferentes formularios anteriores, en los cuales se puede modificar (Ver) y/o Eliminar dicha información.



FORMULARIO ÚNICO NACIONAL DE SOLICITUD DE CONCESIÓN DE AGUAS SUPERFICIALES
Base legal: Ley 99 de 1993, Decreto 1541 DE 1970

Información de la Solicitud **Anexar documentación Soporte**

Ciudad en que actúa:

Otro Cuál?

FOR FAVOR SELECCIONE EL REPRESENTANTE LEGAL O APODERADO, SI APLICA PARA ÉSTE TRÁMITE

Representante Legal Selección Representante Legal para la gestión de su trámite
 Distos del Apoderado Selección Apoderado para la gestión de su trámite
 N° VITAL Preexistente Si usted desea efectuar el trámite en conjunto, por favor diligencie esta casilla indicando el número VITAL asignado al registro de un solicitante preexistente

INFORMACIÓN RELACIONADA CON EL PREDIO Y EL PERMISO DE CONCESIÓN

DILIGENCIA PREDIO

Para diligenciar la información de uno o más predios, dar clic sobre el botón "Agregar"

Ver	Eliminar	Índice	Diligenciado	Identificador	Nombre	Área (ha)	Dirección	Zona	Actividad	Servidumbre	Ciudad	Cobro	Valor
		0											

Agregar

Para diligenciar la ubicación de uno o más predios, dar clic sobre el botón "Agregar"

Ver	Eliminar	Índice	Diligenciado	Identificador del Predio	Departamento	Municipio	Corregimiento	Vereda	Subzona	Zona Hidrográfica	Área Hidrográfica
		0									

Agregar

DILIGENCIA CONCESIÓN DE AGUAS SUPERFICIALES

Para diligenciar la información de una o más concesiones, dar clic sobre el botón "Agregar"

Ver	Eliminar	Índice	Diligenciado	Identificador de la Fuente	Departamento	Municipio	Corregimiento	Vereda	Subzona	Zona Hidrográfica	Área Hidrográfica	Termino por el cual se otorga
		0										

Agregar

Enviar **Cancelar** **Enviar e Imprimir**

Copyright © 2009 Ministerio de Ambiente, Vivienda y Desarrollo Territorial
 Dirección: Calle 37 No. 8-40 - Computador: (31-1) 3722434 - 3322400 Líneas gratuitas 018000915000 - 018000915001 - Horario: Lunes a Viernes de 08:00 a.m. - 5:00 p.m.

4.2 Anexar Documentación Soporte:

Al seleccionar la opción Anexar Documentación Soporte, despliega las siguientes opciones en los cuales, se puede subir al sistema los documentos correspondientes para cada uno de los ítems, si estos documentos ya fueron entregados de forma física a esta Autoridad Ambiental, se debe ingresar en el formulario el No. del radicado. Para finalizar, dar clic en "Enviar".



Vital
venecilla integral del trámite ambiental



FORMULARIO ÚNICO NACIONAL DE SOLICITUD DE CONCESIÓN DE AGUAS SUPERFICIALES
Base legal: Ley 99 de 1993, Decreto 1541 DE 1978

Información de la Solicitud **Anexar documentación Soporte**

1. Documentos que acrediten la personería jurídica del solicitante

Sociedades: Certificado de existencia y representación legal (expedición no superior a 3 meses)

Juntas de Acción Comunal: Certificado de existencia y representación legal o del documento que haga sus veces

Adjuntar Documento Ningún archivo seleccionado

Nº de Radicado Ingrese aquí el número de radicado, si éste documento ya fue entregado en la Autoridad Ambiental.

2. Cuando se actúe a través de apoderado:

Poder Especial: Presentar el correspondiente poder otorgado a abogado inscrito.

Poder General: Presentar el correspondiente poder otorgado mediante escritura pública. El otorgamiento puede ser o no a abogado.

Adjuntar Documento Ningún archivo seleccionado

Nº de Radicado Ingrese aquí el número de radicado, si éste documento ya fue entregado en la Autoridad Ambiental.

3. Acreditación de tenencia:

Propietario: Presentar certificado de tradición y libertad con una vigencia no superior a tres (3) meses.

Tenedor: Presentar copia de contrato (arrendamiento, comodato o usufructo) y autorización escrita del propietario del predio.

Poseedor: De conformidad al artículo 25 de la ley 962 de 2005 ya no opera acreditación para este caso.

Adjuntar Documento Ningún archivo seleccionado

Nº de Radicado Ingrese aquí el número de radicado, si éste documento ya fue entregado en la Autoridad Ambiental.

4. Censo de usuarios para acueductos veredales y municipales.

Adjuntar Documento Ningún archivo seleccionado

Nº de Radicado Ingrese aquí el número de radicado, si éste documento ya fue entregado en la Autoridad Ambiental.

5. Información sobre los sistemas para la captación, derivación, conducción, restitución de sobrantes, distribución y drenaje, y sobre las inversiones, cuantía de las mismas y término en el cual se van a realizar.

Adjuntar Documento Ningún archivo seleccionado

Nº de Radicado Ingrese aquí el número de radicado, si éste documento ya fue entregado en la Autoridad Ambiental.

6. Información prevista en el capítulo IV, título III del Decreto 1541 de 1978, para concesiones con características especiales.

Uso industrial: Estudio de factibilidad del proyecto industrial y el estudio ecológico y ambiental. (artículo 70)

Adjuntar Documento Ningún archivo seleccionado

Nº de Radicado Ingrese aquí el número de radicado, si éste documento ya fue entregado en la Autoridad Ambiental.

7. Información prevista en el capítulo IV, título III del Decreto 1541 de 1978, para concesiones con características especiales:

Refrigeración de máquinas: Dato exacto de la cantidad de agua que se necesita para dicho fin, memoria descriptiva de las operaciones de lavado comprendida la periodicidad, el lugar y el sitio donde se produzca el vertimiento de las aguas servidas. (artículo 72)

Adjuntar Documento Ningún archivo seleccionado

Nº de Radicado Ingrese aquí el número de radicado, si éste documento ya fue entregado en la Autoridad Ambiental.

8. Información prevista en el capítulo IV, título III del Decreto 1541 de 1978, para concesiones con características especiales:

Uso energético: (artículo 74)

- i. Anexar el estudio de factibilidad del proyecto completo, en los casos y con los requisitos exigidos el Departamento Nacional de Planeación;
- ii. Especificar la potencia y la generación anual estimada.

Adjuntar Documento Ningún archivo seleccionado

Nº de Radicado Ingrese aquí el número de radicado, si éste documento ya fue entregado en la Autoridad Ambiental.

9. Información prevista en el capítulo IV, título III del Decreto 1541 de 1978, para concesiones con características especiales:

Uso minero y petrolero: Estudio de factibilidad del proyecto industrial y el estudio ecológico y ambiental (artículo 78 concordado con el artículo 70)


Adjuntar Documento Ningún archivo seleccionado

Nº de Radicado Ingrese aquí el número de radicado, si éste documento ya fue entregado en la Autoridad Ambiental.

OTROS DOCUMENTOS ADJUNTOS

Para agregar mas documentos a su solicitud, por favor dar clic sobre el botón "Agregar"

Si el usuario requiere agregar más documentos a su solicitud, deberá dar clic sobre el botón "Agregar" del anterior formulario. Adjuntar los documentos que se desea sin utilizar en el nombre del archivo caracteres especiales como . / * , ; así mismo los nombres de los archivos no deben tener espacios, se recomienda utilizar guion bajo (_) o guion (-). Se requiera el No. Del radicado si este documento ya fue entregado de forma física ante esta Autoridad Ambiental y describir brevemente la información que reposa en el archivo adjunto.



The screenshot shows the 'ADJUNTAR' (Attach) section of the VITAL web application. At the top, there is a header with the 'Vital' logo (a colorful sphere) and the text 'venezolito integral del trámite ambiental'. To the right is the coat of arms of Venezuela with the text 'Libertad y Orden República de Colombia'. The main form area contains three rows for attaching documents, each with a 'Seleccionar archivo' button and a 'Ningún archivo seleccionado' status. A note specifies: 'No utilizar en el nombre del archivo caracteres especiales como . / * , ; así mismo los nombres de los archivos no deben tener espacios, recomendamos utilizar guion bajo (_) o guion (-)'. Below this, there is a field for 'Nº de Radicado' with a note: 'Ingrese aquí el número de radicado, si éste documento ya fue entregado en la Autoridad Ambiental. Si aplica'. A larger text area is labeled 'Descripción del documento'. At the bottom of the form are three buttons: 'Agregar', 'Cancelar', and 'Agregar e imprimir'. A footer contains copyright information: 'Copyright © 2009 Ministerio de Ambiente, Vivienda y Desarrollo Territorial' and contact details: 'Dirección: Calle 37 No. 9-40 - Comutador: (57-1) 3323434 - 3323400 Líneas gratuitas 018000915060 - 018000916301 - Horario: Lunes a Viernes de 08:00 a.m. - 5:00 p.m.'

5. Para finalizar la solicitud de Permiso de Concesión de Aguas Superficiales, después de diligenciar los anteriores formularios, se vuelve a seleccionar la opción "Información de la Solicitud", dar clic en "Enviar". Seguido de esto, mostrara un pantallazo en el cual expresa que el proceso se realizó correctamente, se asignara un numero VITAL a su proceso y el nombre de la Autoridad Ambiental para la gestión del mismo.

Nota: Al diligenciar la información solicitada en la plataforma VITAL, esta hace referencia a la misma del **Formulario Único Nacional de Solicitud de Concesión de Aguas Superficiales**, por ende, no es necesario anexar el respectivo formulario o radicarlo ante esta Autoridad Ambiental en medio físico.



FORMULARIO ÚNICO NACIONAL DE SOLICITUD DE CONCESIÓN DE AGUAS SUPERFICIALES
Base legal: Ley 99 de 1993, Decreto 1541 DE 1978

Información de la Solicitud		Anexar documentación	Soporte
autoridad ambiental	-- Seleccione --	Diligencie este campo solo si la Autoridad Competente es la ANLA Recuerde: La ANLA tiene competencia para la evaluación, otorgamiento y seguimiento de permisos ambientales, cuando: - El solicitante es Una Corporación Autónoma Regional o Autoridad Ambiental - En aquellos casos en donde se asuma la competencia por facultad discrecional del MADS. - Se trate de proyectos catalogados como Macroproyectos de Vivienda - PIDU, Ley 1537 de 2012	
Calidad en que actúa:	-- Seleccione --		
Otro Cuál?	<input type="text"/>		
POR FAVOR SELECCIONE EL REPRESENTANTE LEGAL O APODERADO, SI APLICA PARA ÉSTE TRÁMITE			
Representante Legal	-- Seleccione --	Seleccione Representante Legal para la gestión de su trámite	
Datos del Apoderado	-- Seleccione --	Seleccione Apoderado para la gestión de su trámite	
Nº VITAL Preexistente	<input type="text"/>	Si usted desea efectuar el trámite en conjunto, por favor diligencie ésta casilla indicando el número VITAL asignado al registro de un solicitante preexistente	
INFORMACIÓN RELACIONADA CON EL PREDIO Y EL PERMISO DE CONCESIÓN			
DILIGENCIA PREDIO			
Para diligenciar la información de uno o más predios, dar clic sobre el botón "Agregar"			
Agregar			
Para diligenciar la ubicación de uno o más predios, dar clic sobre el botón "Agregar"			
Agregar			
DILIGENCIA CONCESIÓN DE AGUAS SUPERFICIALES			
Para diligenciar la información de una o más concesiones, dar clic sobre el botón "Agregar"			
Agregar			
Para diligenciar la ubicación de una o más concesiones, dar clic sobre el botón "Agregar"			
Agregar			
Enviar Cancelar Enviar e imprimir			

Copyright © 2009 Ministerio de Ambiente, Vivienda y Desarrollo Territorial
Dirección: Calle 37 No. 8-40 - Conmutador: (57-1) 3323434 - 3323400 Líneas gratuitas 018000915060 - 018000919301 - Horario: Lunes a Viernes de 08:00 a.m. - 5:00 p.m.



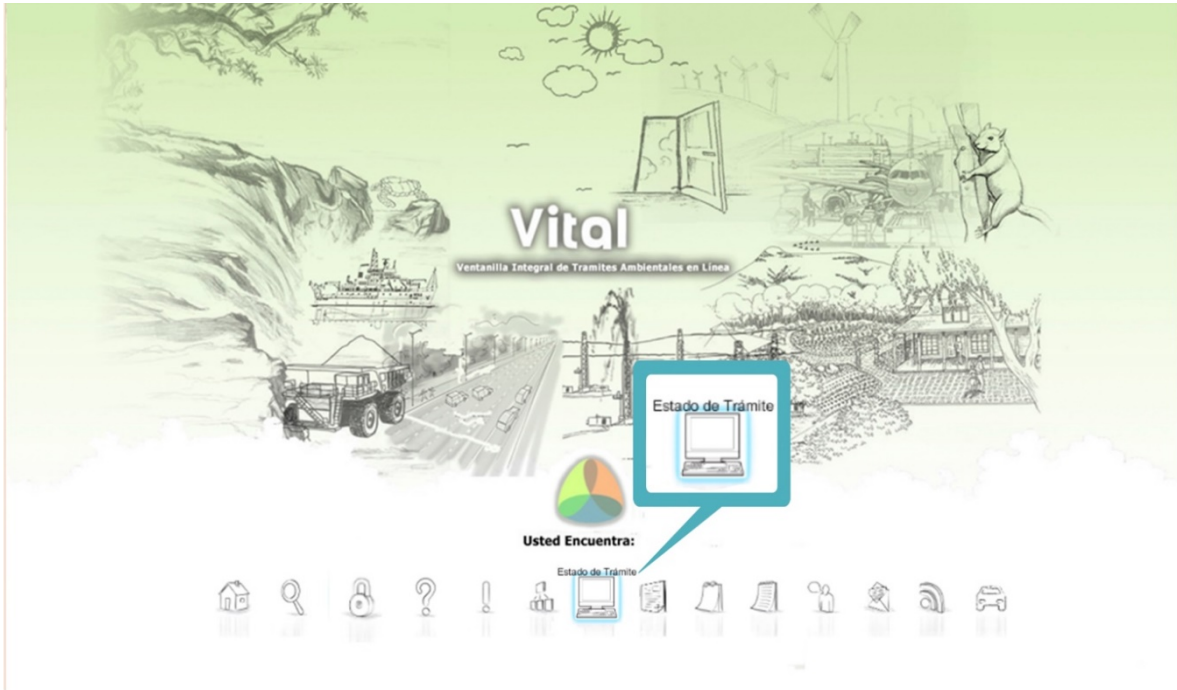
RESULTADO
Proceso realizado correctamente
El número vital asignado a su proceso es el 3100002603201116001.
Su solicitud será gestionada por Autoridad Nacional de Licencias Ambientales
[Cerrar](#)

Copyright © 2009 Ministerio de Ambiente, Vivienda y Desarrollo Territorial
Dirección: Calle 37 No. 8-40 - Conmutador: (57-1) 3323434 - 3323400 Líneas gratuitas 018000915060 - 018000919301 - Horario: Lunes a Viernes de 08:00 a.m. - 5:00 p.m.

CONSULTA DE SOLICITUDES REALIZADAS

El usuario podrá consultar los documentos ingresados en cada una de las etapas del proceso, ya sea para realizar cambios, cargar nuevos documentos para el respectivo seguimiento al Permiso de Concesión de Aguas Superficiales. Se deben seguir los siguientes pasos:

1. Ingresar a la Ventanilla Integral de Trámites en Línea – VITAL (<http://vital.anla.gov.co/ventanillasilpa/>) y dar clic sobre el ícono Estado de Trámite.



2. Ingresar Usuario y Contraseña.

Vital
ventanilla integral del trámite ambiental

USUARIO

CONTRASEÑA

Ingresar Cancelar

¿Olvidó su Contraseña?
Cambiar Contraseña

¿No se encuentra registrado?
Regístrese


COLOMBIA
PRESIDENCIA DE LA REPÚBLICA

Ministerio de Ambiente, Vivienda y Desarrollo Territorial
República de Colombia

GOBIERNO EN LÍNEA
Colombia

Copyright © 2009 Ministerio de Ambiente, Vivienda y Desarrollo Territorial
Dirección: Calle 37 No. 8-40 - Conmutador: (57-1) 3323434 - 3323400 Líneas gratuitas 018000915060 - 018000919301 - Horario: Lunes a Viernes de 08.00 a.m. - 5.00 p.m.

3. En el menú, seleccionar la opción de Mis Tramites.



4. Digitar el número VITAL asignado del trámite. Dar clic en Búsqueda de trámite, el cual desplegará el trámite deseado y dar clic sobre el N° Vital.

5. Consultar los documentos ingresados por la Autoridad Ambiental, una entidad externa, PDI y el mismo solicitante, durante las etapas de solicitud, evaluación y seguimiento.

martes, 28 de junio de 2016 Inicio >> Búsqueda de Trámites Web Sitio Buscar

Vital
Ventanilla Integral de Trámites Ambientales en Línea

Estado de Trámite

Número VITAL: 3100002603201116001

Atras Mis Trámites

Información Agrupada

Solicitud (0) Evaluación (1) Seguimiento (1)

Tipo de Usuario	Fecha Solicitud	Descripción	DOCUMENTOS	Id Expediente
	28/06/2016	Concesión Aguas Superficiales - 3100002603201116001	Ver Documentos	

- Documento ingresado por Solicitante
- Documento ingresado por Autoridad Ambiental
- Documento ingresado por Entidad Externa
- Documento ingresado por PDI

6. Adicionalmente, el usuario puede contestar las solicitudes de información adicional que la ANLA realiza, por medio de la opción "Mis Tareas", luego dar clic en "Anexar Información Solicitud" se desplegará un formulario, por medio del cual se podrá anexar los documentos correspondientes a la información requerida de la siguiente manera:

Cuando la Autoridad realiza un requerimiento recibirá una alerta al correo electrónico registrado en el aplicativo, informando que se tiene una tarea pendiente. Los requerimientos de información en el marco de la solicitud se pueden dar en dos momentos procesales:

- Quando una vez realizada la verificación de los requisitos de acuerdo a lo solicitado para el trámite, se evidencia que falta información.
- Quando una vez iniciado el trámite y realizada la evaluación técnica se considere necesario requerir información adicional.

En el primer caso, la información faltante se requerirá mediante oficio, el cual llegará adjunto al correo electrónico donde se informe sobre la tarea pendiente en VITAL.

En el segundo caso, el requerimiento se realizará a través de Auto, por lo que se le informará a través de correo electrónico que deberá notificarse del acto administrativo.

Para responder la información deberá:

- I. Ingrese a su sesión en VITAL y en el menú escoja la opción "Mis tareas". Allí podrá buscar su trámite con el número VITAL asignado. Una vez identificada la solicitud, de clic en "Anexar Información Solicitud".

The screenshot shows the 'Mis Tareas' section of the VITAL system. At the top, there is a navigation menu with options: Inicio, Mis Tareas, Iniciar Trámite, Mis Trámites, Otras Actividades, Mis Datos Personales, Salir, and Notificación Electrónica. Below the menu, there are two tabs: 'Tareas sin Iniciar' and 'Tareas Finalizadas'. The search form includes fields for 'Número VITAL', 'Número Expediente', 'Tipo Trámite' (with a dropdown menu), 'Fecha Desde (dd/mm/aaaa)', and 'Fecha Hasta (dd/mm/aaaa)', followed by a 'Buscar' button. Below the form is a table with the following data:

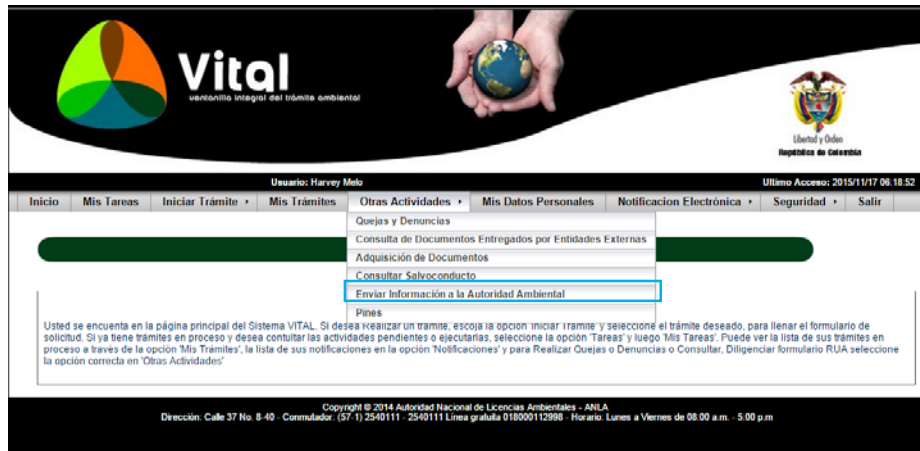
Número VITAL	Número Expediente	Tipo Trámite	Tarea	Fecha Inicio	Regional	Autoridad
460000555555515033	POV0018-00-2015	Prueba Dinamica	Anexar Información Solicitud	29/04/2015		ANEA

A callout box points to the 'Anexar Información Solicitud' task in the table.

- II. Ingresar al formulario por la opción "Diligenciar el formulario: VITAL018 ADICIONAR INFORMACIÓN" para anexar la documentación requerida.

The screenshot shows the details of the task 'Anexar Información Solicitud'. At the top, there is a header with the VITAL logo and the text 'ventanilla integral del trámite ambiental'. Below the header, there is a section titled 'Mis Tareas' with a sub-section 'Formularios Asociados (Mostrar...)'. The main content area shows the task name 'Anexar Información Solicitada' and a callout box pointing to the option 'Diligenciar el formulario: VITAL018 ADICIONAR INFORMACIÓN'. Below the task details, there are four buttons: 'Finalizar la tarea', 'Aplazar (En Atención)', 'Devolver (Sin Iniciar)', and 'Suspender'. At the bottom, there is a footer with copyright information: 'Copyright © 2009 Ministerio de Ambiente, Vivienda y Desarrollo Territorial. Dirección: Calle 37 No. 8-40 - Conmutador: (57-1) 3323434 - 3323400 Líneas gratuitas 018000919060 - 018000919301 - Horario: Lunes a Viernes de 08:00 a.m. - 5:00 p.m.'

- III. Anexar la información adicional, si son varios archivos se debe utilizar una carpeta comprimida.



- II. Una vez ingrese, diligencie el número vital de la solicitud a la que va a anexar información, agregue los documentos a anexar, y realice una breve descripción relacionado con el trámite asociado y la información enviada. Haga clic en el botón enviar y un número vital le será asignado.