



AUTORIDAD NACIONAL
DE LICENCIAS AMBIENTALES

ASB

Mecanismo de radicación dispuesto por la ANLA para realizar una solicitud de Permiso de Prospección y Exploración de Aguas Subterráneas mediante VITAL

Subdirección de Instrumentos Permisos y Trámites Ambientales

Mecanismo de radicación dispuesto por la ANLA para realizar una solicitud de Permiso de Prospección y Exploración de Aguas Subterráneas mediante VITAL – Paso a Paso:

1. Ingresar a la Ventanilla Integral de Trámites en Línea – VITAL (<http://vital.anla.gov.co/ventanillasilpa/>) y dar clic sobre el ícono Regístrese.



2. Diligenciar los formularios con los datos de identificación del usuario, seleccionando si es persona natural, jurídica pública o jurídica privada, y la ANLA como la Autoridad Ambiental a la que desea enviar su solicitud.

Datos de Usuario **Datos Persona Natural** Usuario: Último Acceso

MIS DATOS PERSONALES

Datos de Usuario Datos Persona Natural Datos Apoderado

Para validar el siguiente registro debe presentarse ante la Autoridad Ambiental correspondiente y presentar su documento de Identificación. Para el caso de Personas Jurídicas, Certificado de existencia y representación legal. En caso que desee actuar por medio de apoderado se deberá presentar el correspondiente poder y el apoderado deberá registrarse en VITAL.

Tipo de Usuario:
● Persona Natural
○ Persona Jurídica Pública
○ Persona Jurídica Privada

Autoridad Ambiental a la que desea enviar su solicitud: ANLA

Enviar Cancelar

Datos de Usuario Datos Persona Natural Datos Apoderado

Datos Personales:
Primer Nombre:
Segundo Nombre:
Primer Apellido:
Segundo Apellido:
Tipo de Documento: Seleccione...
Número de Documento:
Departamento Origen de Documento: Seleccione...
Municipio Origen de Documento: Seleccione...

Datos Para Contacto

Dirección:
País: Colombia
Departamento: Seleccione...
Municipio: Seleccione...
Corregimiento: Seleccione...
Vereda: Seleccione...

Dirección Correspondencia:
País: Colombia
Departamento: Seleccione...
Municipio: Seleccione...
Corregimiento: Seleccione...
Vereda: Seleccione...

Teléfono:
Celular:
Fax:
Correo Electrónico:

Enviar Cancelar

Si aplica apoderado, se deberá diligenciar los siguientes datos de identificación:

The screenshot shows the VITAL web application interface. At the top, there is a header with the VITAL logo and the tagline 'ventanilla integral del trámite ambiental'. Below the header, there is a navigation menu with 'Datos de Usuario', 'Datos Persona Natural', and 'Datos Apoderado'. The 'Datos Apoderado' tab is selected, and a callout box highlights the 'Agregar' button. The main content area is titled 'MIS DATOS PERSONALES' and contains a form with two main sections: 'Datos Personales' and 'Datos Para Contacto'. The 'Datos Personales' section includes fields for 'Primer Nombre', 'Segundo Nombre', 'Primer Apellido', 'Segundo Apellido', 'Tipo de Documento de Acreditación', 'No de Documento de Acreditación', 'Tipo de Documento', 'Número de Documento', and 'De:'. The 'Datos Para Contacto' section includes fields for 'Dirección de Correspondencia', 'País', 'Departamento', 'Municipio', 'Corregimiento', 'Vereda', 'Teléfono', 'Celular', 'Fax', and 'Correo Electrónico'. There are 'Enviar' and 'Cancelar' buttons at the bottom of the 'Datos Personales' section, and 'Aceptar' and 'Cancelar' buttons at the bottom of the 'Datos Para Contacto' section.

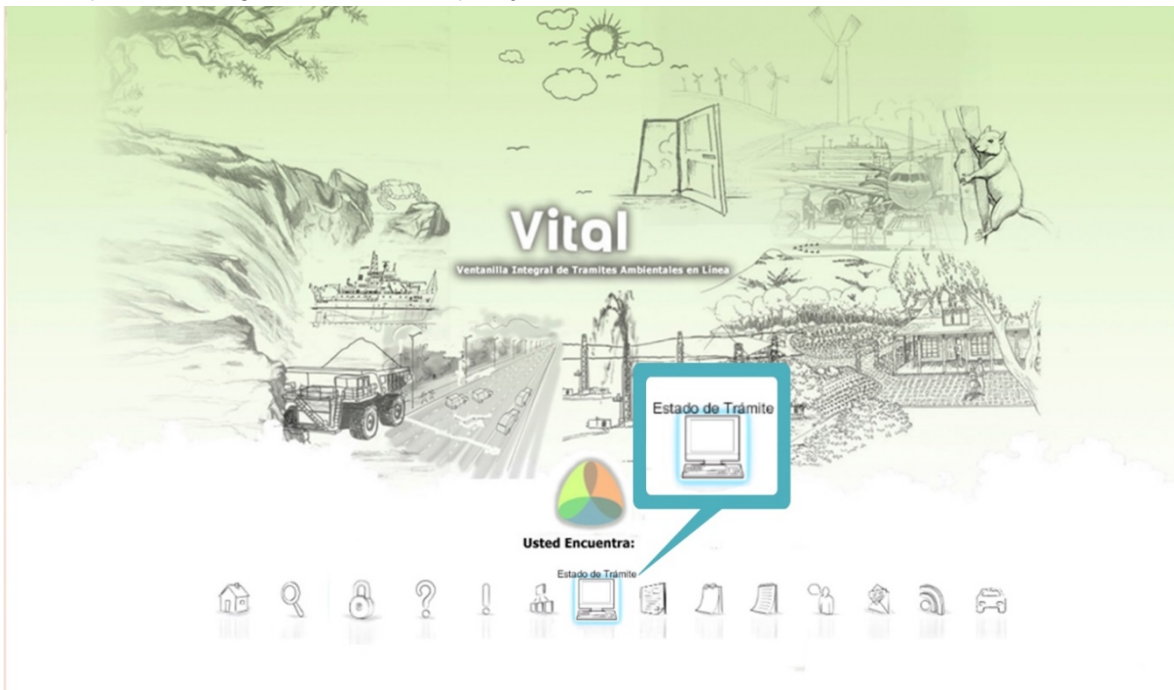
3. Realizar el proceso de validación del registro del usuario para su aprobación, con el fin de confirmar la identidad de la persona que se ha registrado en el sistema (Ver anexo: Procedimiento de registro en VITAL). Esta validación se realiza en la sede ubicada en el edificio CAXDAC de la ANLA ubicada en la Calle 35 # 7 -25 Bogotá.

Una vez esta Autoridad haya validado los datos del registro y aprobado el usuario, se enviará un correo electrónico informando el usuario y la contraseña para el ingreso al sistema VITAL.

4. Cambiar la contraseña que se genera al finalizar el proceso de inscripción, validación y aprobación.

Una vez finalizado el proceso descrito anteriormente, los usuarios podrán radicar una solicitud de Permiso de Prospección y Exploración de Aguas Subterráneas a través de VITAL. A continuación, se describen los pasos para radicación en línea de esta solicitud:

1. Ingresar a la Ventanilla Integral de trámites en línea – VITAL (<http://vital.anla.gov.co/ventanillasilpa/>) y dar clic sobre el ícono Estado del Trámite.



2. Ingresar Usuario y Contraseña.



3. En el menú, seleccionar la opción de Iniciar Trámite, seguida de la opción Permisos Ambientales, y por último Permiso de Prospección y Exploración de Aguas Subterráneas.

4.1 Información de la solicitud:



FORMULARIO ÚNICO NACIONAL DE SOLICITUD DE PROSPECCIÓN Y EXPLORACIÓN DE AGUAS SUBTERRÁNEAS
Base legal: Ley 99 de 1993, Decreto 1541 DE 1978

Información de la Solicitud Anexar Documentación Soporte

autoridad ambiental Diligencie este campo solo si la Autoridad Competente es la ANLA Recuerde: La ANLA tiene competencia para la evaluación, otorgamiento y seguimiento de permisos ambientales, cuando: - El solicitante es Una Corporación Autónoma Regional o Autoridad Ambiental - En aquellos casos en donde se asuma la competencia por facultad discrecional del MAD.S. - Se trate de proyectos catalogados como Macroyectos de Vivienda – PIDU, Ley 1537 de 2012

POR FAVOR SELECCIONE EL REPRESENTANTE LEGAL O APODERADO, SI APLICA PARA ESTE TRÁMITE

Representante Legal Seleccione Representante Legal para la gestión de su trámite
 Datos del Apoderado Seleccione Apoderado para la gestión de su trámite
 Tipo de Solicitud
 No. Expediente
 Calidad en que actúa:
 Otro Cual?

INFORMACIÓN RELACIONADA CON EL PREMISO DE PROSPECCIÓN Y EXPLORACIÓN DE AGUAS SUBTERRÁNEAS

Nombre predio Nombre del predio donde se ubica la exploración
 Área (Ha):
 Dirección predio Dirección del predio
 Tipo de Zona
 Actividad:
 Nombre Propietario Nombre del Propietario del Predio
 Cédula catastral Cédula catastral No.
 Costo Proyecto Costo del Proyecto: \$
 Valor Valor en letras
 Tipo Persona Tipo de Persona para Perforar el Pozo
 Responsable Nombre de la Persona o Empresa Perforadora del Pozo
 Plancha I.G.A.C Referencia Plancha I.G.A.C
 Escala
 Sistema Sistema de perforación y plan de trabajo

INFORMACIÓN DE OTRAS FUENTES DE ABASTECIMIENTO EN EL PREDIO

Seleccione la Fuente
 Nombre fuente Digite el nombre de la fuente

INFORMACIÓN FUENTES DE PROSPECCIÓN Y EXPLORACIÓN

Para diligenciar la información de una o más fuentes de prospección y exploración, dar clic sobre el botón "Agregar"

Agregar

Para diligenciar la ubicación de una o más fuentes de prospección y exploración, dar clic sobre el botón "Agregar"

Agregar

Enviar **Cancelar** **Enviar e imprimir**

En esta parte se encuentra la siguiente información:

4.1.1 Autoridad Ambiental: Diligenciar este campo si la Autoridad Competente es la ANLA, esta tiene competencia para la evaluación, otorgamiento y seguimiento en permisos ambientales, cuando el solicitante es una Corporación Autónoma Regional o Autoridad Ambiental, en aquellos casos en donde se asuma la competencia por facultad discrecional del MADS, cuando se trate de proyectos catalogados como macro proyectos de vivienda.

4.1.2 Seleccionar el representante legal o apoderado, si aplica para este trámite:

- Representante legal.
- Datos del Apoderado.
- Tipo de solicitud: Seleccionar si es pozo nuevo, reposición o investigación.
- Número de expediente, aplica dependiente el ítem anterior.
- Calidad en que actúa: Seleccionar si es propietario, tenedor arrendatario, tenedor comodatario, tenedor usufructuario u otro, ¿cuál?

4.1.3 Información relacionada con el Permiso de Prospección y Exploración de Aguas Subterráneas.

- Nombre del predio donde se ubica la exploración de agua subterránea.
- Área en hectáreas (Ha) del predio.
- Dirección del predio.
- Tipo de zona: Especificar si es urbana o rural.
- Actividad: Que actividad se desarrolla en el predio.
- Nombre del propietario del predio.
- Cedula catastral del predio.
- Costo del proyecto.
- Valor en letras del costo del proyecto.
- Tipo de persona para perforar el pozo: Natural o Jurídica.
- Responsable: Nombre de la persona o empresa perforadora del pozo.
- Plancha I.G.A.C.: Referencia de la plancha.
- Escala de la plancha I.G.A.C.
- Sistema: Describir brevemente el sistema de perforación y el plan de trabajo.

4.1.4 Información de otras fuentes de abastecimiento en el predio.

- Seleccione el tipo de fuente: Lago, laguna, nacimiento, pozo, quebrada o río.
- Digitalar el nombre de la fuente.

4.1.5 Información fuentes de prospección y exploración.

- a) Diligenciar la información de una o más fuentes de prospección y exploración, dar clic sobre el botón "Agregar"



INFORMACIÓN FUENTE PROSPECCIÓN Y EXPLORACIÓN	
Identificador: DEMANDA Y USO	<input type="text" value="-- Seleccione --"/> Identificador de la fuente de prospección y exploración
Doméstico:	<input type="checkbox"/>
No. personas	<input type="text"/>
No personas	<input type="text"/>
No. de personas permanentes	<input type="text"/>
No. De personas Transitorias:	<input type="text"/>
Pecuario:	<input type="checkbox"/>
Animales:	<input type="text"/>
Número:	<input type="text"/>
	Digite separado por comas los nombres de los animales
	Digite separado por comas las cantidades correspondientes al número de animales
Riego:	<input type="checkbox"/>
Cultivo:	<input type="text"/>
Área (Ha):	<input type="text"/>
Tipo de Riego:	<input type="text" value="-- Seleccione --"/>
	Digite separado por comas los nombres de los cultivos
Industrial:	<input type="checkbox"/>
Clase de Industria:	<input type="text"/>
Demanda (l/s):	<input type="text"/>
Generación de Energía:	<input type="checkbox"/>
Otro Cuál	<input type="text"/>
Abastecimiento:	<input type="checkbox"/>
Acueducto Veredal:	<input type="checkbox"/>
Acueducto Municipal:	<input type="checkbox"/>
Municipio:	<input type="text"/>
ESP:	<input type="text"/>
No. Usuarios:	<input type="text"/>
Otro:	<input type="checkbox"/>
Otro Cuál?	<input type="text"/>
Caudal solicitado (l/s):	<input type="text"/>
Término	<input type="text"/>
	Término por el cual se solicita la concesión

Agregar **Cancelar** **Agregar e imprimir**

- Identificador: Hace referencia a un número para identificar la fuente de prospección y exploración.
- Demanda y uso.
- Caudal solicitado (l/s).
- Término por el cual se solicita la concesión.

- b) Diligenciar la ubicación de una o más fuentes de prospección y exploración, dar clic sobre el botón "Agregar"

Vital
venecilla integral del trámite ambiental

Libertad y Orden
República de Colombia

Datos de ubicación

UBICACIÓN DEL PERMISO

Identificador de la Fuente: -- Seleccione --
 Departamento: -- Seleccione --
 Municipio: -- Seleccione --
 Corregimiento: -- Seleccione --
 Vereda: -- Seleccione --

Este número debe ser consecutivo y deberá relacionar la ubicación del predio y la información del permiso
 Seleccione el departamento de la ubicación del proyecto
 Municipio de la Ubicación del Proyecto
 Corregimiento de la Ubicación del Proyecto
 Vereda de la Ubicación del Proyecto

Cuenca

Subzona: -- Seleccione --
 Zona Hidrográfica: -- Seleccione --
 Área Hidrográfica: -- Seleccione --

Subzona de la cuenca del proyecto
 Zona Hidrográfica de la cuenca del proyecto
 Área Hidrográfica de la Cuenca de Proyecto

En caso de necesitar diligenciar las coordenadas de la ubicación, dar clic sobre el botón "Agregar"

Agregar **Cancelar** **Agregar e imprimir**

Copyright © 2009 Ministerio de Ambiente, Vivienda y Desarrollo Territorial
 Dirección: Calle 37 No. 8-40 - Conmutador: (57-1) 3323434 - 3323400 Líneas gratuitas 018000915000 - 018000919301 - Horario: Lunes a Viernes de 08:00 a.m. - 5:00 p.m

- Ubicación del permiso: Identificador de la fuente (Este número debe ser consecutivo y deberá relacionar la ubicación del predio y la información), Seleccione la ubicación del proyecto (Departamento, Municipio, Corregimiento, Vereda).
- Cuenca: Seleccione la subzona de la cuenca del proyecto, zona hidrográfica de la cuenca del proyecto y el área hidrográfica de la cuenca del proyecto.
- En caso de necesitar diligenciar las coordenadas de la ubicación, dar clic sobre el botón "Agregar"

Vital
venecilla integral del trámite ambiental

Libertad y Orden
República de Colombia

Coordenadas

Localización:
 Tipo de geometría: -- Seleccione --
 Tipo de Coordenada: -- Seleccione --
 Origen - Magna Sirgas: -- Seleccione --

Nombre de la Ubicación
 Seleccione el tipo de geometría
 Seleccione el tipo de coordenada
 Seleccione el origen

Norte:
 Este:

al digitar el valor, por favor tenga en cuenta que punto (.) se emplea para decimales y coma (,) se usa para separar el par de coordenadas.

Agregar **Cancelar** **Agregar e imprimir**

Copyright © 2009 Ministerio de Ambiente, Vivienda y Desarrollo Territorial
 Dirección: Calle 37 No. 8-40 - Conmutador: (57-1) 3323434 - 3323400 Líneas gratuitas 018000915000 - 018000919301 - Horario: Lunes a Viernes de 08:00 a.m. - 5:00 p.m

- Localización: Nombre de la Ubicación.
- Tipo de geometría: Seleccionar si es punto, línea o polígono.
- Tipo de coordenadas: Seleccionar si son coordenadas geográficas o coordenadas planas.
- Origen – Magna Sirgas: Seleccionar cual es el origen si es Bogotá, Este, Este – Este, Oeste, Oeste – Oeste.
- Al digitar los valores de Norte y Este, hay que tener en cuenta que el punto (.) se emplea para decimales y coma (,) se utiliza para separar cuando hay más de dos valores de coordenadas en norte y este.

Al Agregar toda la información de la de la solicitud, se mostrará un resumen de toda la información depositada en los diferentes formularios anteriores, en los cuales se puede modificar (Ver) y/o Eliminar dicha información.

FORMULARIO ÚNICO NACIONAL DE SOLICITUD DE PROSPECCIÓN Y EXPLORACIÓN DE AGUAS SUBTERRÁNEAS
Base legal: Ley 99 de 1993, Decreto 1541 DE 1973

Información de la Solicitud Anexar Documentación Soporte

Por favor seleccione el representante legal o apoderado, si aplica para este trámite

Representante Legal: -- Selección --
 Cálculo del Apoderado: -- Selección --
 Tipo de Solicitud: -- Selección --
 No. Expediente: -- Selección --
 Ciudad en que actúa: -- Selección --
 Otro Cuadr: -- Selección --

Seleccione Representante Legal para la gestión de su trámite
 Seleccione Apoderado para la gestión de su trámite

INFORMACIÓN RELACIONADA CON EL PREMISO DE PROSPECCIÓN Y EXPLORACIÓN DE AGUAS SUBTERRÁNEAS

Nombre predio: []
 Área (Ha): []
 Dirección predio: []
 Tipo de Zona: -- Selección --
 Actividades: []
 Nombre Propietario: []
 Cedula catastral: []
 Costo Proyecto: []
 Valor: []
 Tipo Persona Responsable: -- Selección --
 Plancha I.G.A.C: []
 Escala: []
 Sistema: []

Nombre del predio donde se Ubica la exploración: []
 Dirección del predio: []
 Nombre del Propietario del Predio: []
 Cedula catastral No.: []
 Costo del Proyecto: \$ []
 Valor en letras: []
 Tipo de Persona para Perforar el Pozo: []
 Nombre de la Persona o Empresa Perforadora del Pozo: []
 Referencia Plancha I.G.A.C: []
 Sistema de perforación y plan de trabajo: []

INFORMACIÓN DE OTRAS FUENTES DE ABASTECIMIENTO EN EL PREDIO

Seleccione la Fuente: -- Selección --
 Nombre fuente: []
 Digite el nombre de la fuente: []

INFORMACIÓN FUENTES DE PROSPECCIÓN Y EXPLORACIÓN

Para diligenciar la información de una o más fuentes de prospección y exploración, dar clic sobre el botón "Agregar"

Indice	Diligenciado	Identificador de la Fuente	Departamento	Municipio	Corregimiento	Verseda	Subzona	Zona Hidrográfica	Área Hidrográfica
0	<input type="checkbox"/>								

Para diligenciar la ubicación de una o más fuentes de prospección y exploración, dar clic sobre el botón "Agregar"

Indice	Diligenciado	Identificador de la Fuente	Departamento	Municipio	Corregimiento	Verseda	Subzona	Zona Hidrográfica	Área Hidrográfica
0	<input type="checkbox"/>								

Ver Eliminar Agregar

Ver Eliminar Agregar

Enviar Cancelar Enviar e imprimir

Copyright © 2009 Ministerio de Ambiente, Vivienda y Desarrollo Territorial
 Dirección: Calle 37 No. 8-40 - Comulgador: (07-1) 3323434 - 3323400 Líneas gratuitas 018000915060 - 018000919301 - Horario: Lunes a Viernes de 08:00 a.m. - 5:00 p.m.

4.2 Anexar Documentación Soporte:

Al seleccionar la opción Anexar Documentación Soporte, despliega las siguientes opciones en los cuales, se puede subir al sistema los documentos correspondientes para cada uno de los ítems, si

estos documentos ya fueron entregados de forma física a esta Autoridad Ambiental, se debe ingresar en el formulario el No. del radicado. Para finalizar, dar clic en "Enviar".



FORMULARIO ÚNICO NACIONAL DE SOLICITUD DE PROSPECCIÓN Y EXPLORACIÓN DE AGUAS SUBTERRÁNEAS
Base legal: Ley 99 de 1993, Decreto 1541 DE 1978

Información de la Solicitud **Anexar Documentación Soporte**

1. Documentos que acrediten la personería jurídica del solicitante

Sociedades: Certificado de existencia y representación legal (expedición no superior a 3 meses)
Juntas de Acción Comunal: Certificado de existencia y representación legal o del documento que haga sus veces

Adjuntar Documento Ningún archivo seleccionado

Nº de Radicado Ingrese aquí el número de radicado, si este documento ya fue entregado en la Autoridad Ambiental.

2. Cuando se actúe a través de apoderado:

Poder Especial: Presentar el correspondiente poder otorgado a abogado inscrito.
Poder General: Presentar el correspondiente poder otorgado mediante escritura pública. El otorgamiento puede ser o no a abogado.

Adjuntar Documento Ningún archivo seleccionado

Nº de Radicado Ingrese aquí el número de radicado, si este documento ya fue entregado en la Autoridad Ambiental.

3. Acreditación de tenencia:

Propietario: Presentar certificado de tradición y libertad con una vigencia no superior a tres (3) meses.
Tenedor: Presentar copia de contrato (arrendamiento, comodato o usufructo) y autorización escrita del propietario del predio.
Poseedor: De conformidad al artículo 25 de la ley 962 de 2005 ya no opera acreditación para este caso.

Adjuntar Documento Ningún archivo seleccionado

Nº de Radicado Ingrese aquí el número de radicado, si este documento ya fue entregado en la Autoridad Ambiental.

4. Censo de usuarios para acueductos veredales y municipales.

Adjuntar Documento Ningún archivo seleccionado

Nº de Radicado Ingrese aquí el número de radicado, si este documento ya fue entregado en la Autoridad Ambiental.

5. Información sobre los sistemas para la captación, derivación, conducción, restitución de sobrantes, distribución y drenaje, y sobre las inversiones, cuantía de las mismas y término en el cual se van a realizar.

Adjuntar Documento Ningún archivo seleccionado

Nº de Radicado Ingrese aquí el número de radicado, si este documento ya fue entregado en la Autoridad Ambiental.

6. Información prevista en el capítulo IV, título III del Decreto 1541 de 1978, para concesiones con características especiales.

Uso Industrial: Estudio de factibilidad del proyecto industrial y el estudio ecológico y ambiental. (artículo 70)

Adjuntar Documento Ningún archivo seleccionado

Nº de Radicado Ingrese aquí el número de radicado, si este documento ya fue entregado en la Autoridad Ambiental.

7. Información prevista en el capítulo IV, título III del Decreto 1541 de 1978, para concesiones con características especiales:

Refrigeración de máquinas: Dato exacto de la cantidad de agua que se necesita para dicho fin, memoria descriptiva de las operaciones de lavado comprendida la periodicidad, el lugar y el sitio donde se produzca el vertimiento de las aguas servidas. (artículo 72)

Adjuntar Documento Ningún archivo seleccionado

Nº de Radicado Ingrese aquí el número de radicado, si este documento ya fue entregado en la Autoridad Ambiental.

8. Información prevista en el capítulo IV, título III del Decreto 1541 de 1978, para concesiones con características especiales:

Uso energético: (artículo 74)

I. Anexar el estudio de factibilidad del proyecto completo, en los casos y con los requisitos exigidos el Departamento Nacional de Planeación;

II. Especificar la potencia y la generación anual estimada.

Adjuntar Documento Ningún archivo seleccionado

Nº de Radicado Ingrese aquí el número de radicado, si este documento ya fue entregado en la Autoridad Ambiental.

9. Información prevista en el capítulo IV, título III del Decreto 1541 de 1978, para concesiones con características especiales:

Uso minero y petrolero: Estudio de factibilidad del proyecto industrial y el estudio ecológico y ambiental (artículo 78 concordado con el artículo 70)


Adjuntar Documento Ningún archivo seleccionado

Nº de Radicado Ingrese aquí el número de radicado, si este documento ya fue entregado en la Autoridad Ambiental.

OTROS DOCUMENTOS ADJUNTOS

Para agregar mas documentos a su solicitud, por favor dar clic sobre el botón "Agregar"

Si el usuario requiere agregar más documentos a su solicitud, deberá dar clic sobre el botón "Agregar" del anterior formulario. Adjuntar los documentos que se desea sin utilizar en el nombre del archivo caracteres especiales como . / * , ; así mismo los nombres de los archivos no deben tener espacios, se recomienda utilizar guion bajo (_) o guion (-). Se requiera el No. Del radicado si este documento ya fue entregado de forma física ante esta Autoridad Ambiental y describir brevemente la información que reposa en el archivo adjunto.



Vital
ventanilla integral del trámite ambiental

Libertad y Orden
República de Colombia

ADJUNTAR

Adjuntar Documento 1 Ningún archivo seleccionado No utilizar en el nombre del archivo caracteres especiales como . / * , ; así mismo los nombres de los archivos no deben tener espacios, recomendamos utilizar guion bajo (_) o guion (-)

Adjuntar Documento 2 Ningún archivo seleccionado

Adjuntar Documento 3 Ningún archivo seleccionado

Nº de Radicado Ingrese aquí el número de radicado, si éste documento ya fue entregado en la Autoridad Ambiental. Si aplica

Descripción del documento

Copyright © 2009 Ministerio de Ambiente, Vivienda y Desarrollo Territorial
Dirección: Calle 37 No. 8-40 - Conmutador: (57-1) 3323434 - 3323400 Líneas gratuitas 018000915060 - 018000919301 - Horario: Lunes a Viernes de 08:00 a.m. - 5:00 p.m

5. Para finalizar la solicitud de Permiso de Prospección y Exploración de Aguas Subterráneas, después de diligenciar los anteriores formularios, se vuelve a seleccionar la opción "Información de la Solicitud", dar clic en "Enviar". Seguido de esto, mostrara un pantallazo en el cual expresa que el proceso se realizó correctamente, se asignara un numero VITAL a su proceso y el nombre de la Autoridad Ambiental para la gestión del mismo.

Nota: Al diligenciar la información solicitada en la plataforma VITAL, esta hace referencia a la misma del **Formulario Único Nacional de Solicitud de Prospección y Exploración de Aguas Subterráneas**, por ende, no es necesario anexar el respectivo formulario o radicarlo ante esta Autoridad Ambiental en medio físico.



Vital
veneciano integral del trámite ambiental



FORMULARIO ÚNICO NACIONAL DE SOLICITUD DE PROSPECCIÓN Y EXPLORACIÓN DE AGUAS SUBTERRÁNEAS
Base legal: Ley 99 de 1993, Decreto 1541 DE 1978

Información de la Solicitud Anexar Documentación Soporte

autoridad ambiental -- Seleccione --

Diligencie este campo solo si la Autoridad Competente es la ANLA. Recuerde: La ANLA tiene competencia para la evaluación, otorgamiento y seguimiento de permisos ambientales, cuando: - El solicitante es Una Corporación Autónoma Regional o Autoridad Ambiental - En aquellos casos en donde se asuma la competencia por facultad discrecional del MAD S. - Se trate de proyectos catalogados como Macroyectos de Vivienda - PIDU, Ley 1537 de 2012

POR FAVOR SELECCIONE EL REPRESENTANTE LEGAL O APODERADO, SI APLICA PARA ESTE TRÁMITE

Representante Legal -- Seleccione --

Seleccione Representante Legal para la gestión de su trámite

Datos del Apoderado -- Seleccione --

Seleccione Apoderado para la gestión de su trámite

Tipo de Solicitud -- Seleccione --

No. Expediente

Calidad en que actúa: -- Seleccione --

Otro Cual?

INFORMACIÓN RELACIONADA CON EL PREMISO DE PROSPECCIÓN Y EXPLORACIÓN DE AGUAS SUBTERRÁNEAS

Nombre predio

Nombre del predio donde se ubica la exploración

Área (Ha):

Dirección predio

Dirección del predio

Tipo de Zona -- Seleccione --

Actividad:

Nombre Propietario

Nombre del Propietario del Predio

Cédula catastral

Cédula catastral No.

Costo Proyecto

Costo del Proyecto: \$

Valor

Valor en letras

Tipo Persona -- Seleccione --

Tipo de Persona para Perforar el Pozo

Responsable

Nombre de la Persona o Empresa Perforadora del Pozo

Plancha I.G.A.C

Referencia Plancha I.G.A.C

Escala

Sistema

Sistema de perforación y plan de trabajo

INFORMACIÓN DE OTRAS FUENTES DE ABASTECIMIENTO EN EL PREDIO

Seleccione la Fuente -- Seleccione --

Nombre fuente

Digite el nombre de la fuente

INFORMACION FUENTES DE PROSPECCION Y EXPLORACION

Para diligenciar la información de una o más fuentes de prospección y exploración, dar clic sobre el botón "Agregar"

[Agregar](#)

Para diligenciar la ubicación de una o más fuentes de prospección y exploración, dar clic sobre el botón "Agregar"

[Agregar](#)

[Enviar](#) [Cancelar](#) [Enviar e imprimir](#)



RESULTADO

Proceso realizado correctamente

El número vital asignado a su proceso es el 3300002603201116001.

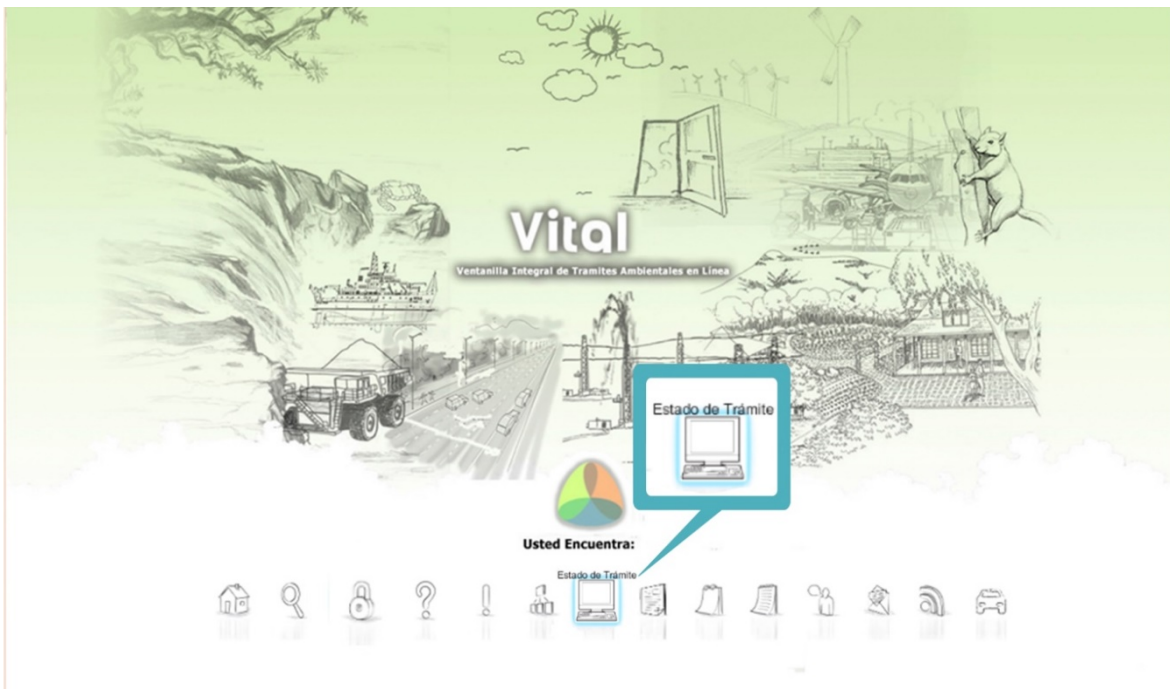
Su solicitud será gestionada por Autoridad Nacional de Licencias Ambientales

Cerrar


Copyright © 2009 Ministerio de Ambiente, Vivienda y Desarrollo Territorial
Dirección: Calle 37 No. 8-40 - Conmutador: (57-1) 3323434 - 3323400 Líneas gratuitas 018000915060 - 018000919301 - Horario: Lunes a Viernes de 08:00 a.m. - 5:00 p.m

El usuario podrá consultar los documentos ingresados en cada una de las etapas del proceso, ya sea para realizar cambios y/o cargar nuevos documentos para el respectivo Permiso de Prospección y Exploración de Aguas Subterráneas. Se deben seguir los siguientes pasos:


1. Ingresar a la Ventanilla Integral de Trámites en Línea – VITAL (<http://vital.anla.gov.co/ventanillasilpa/>) y dar clic sobre el ícono Estado de Trámite.



2. Ingresar Usuario y Contraseña.



3. En el menú, seleccionar la opción de Mis Tramites.



4. Digitar el número VITAL asignado del trámite. Dar clic en Búsqueda de trámite, el cual desplegará el trámite deseado y dar clic sobre el N° Vital.

Información General

Nombre del Proyecto, Obra o Actividad :

Número del Expediente:

Número VITAL:

Tipo de Trámite: Seleccione. ▾

Solicitante: Seleccione. ▾

Autoridad Ambiental: Seleccione. ▾

Estado Resolución: Todos ▾

Estado Trámite: Todos ▾

Fecha Creación

Fecha Desde (dd/mm/aaaa): 28/05/2016

Fecha Hasta (dd/mm/aaaa): 28/06/2016

Ubicación

Departamento: Seleccione. ▾

Municipio: Seleccione... ▾

Cuenca

Area Hidrográfica: Seleccione. ▾

Zona Hidrográfica: Seleccione... ▾

Sub Zona Hidrográfica: Seleccione... ▾

Sector

Seleccione. ▾ +

Busqueda de Trámite

- Consultar los documentos ingresados por la Autoridad Ambiental, una entidad externa, PDI y el mismo solicitante, durante las diferentes etapas de solicitud, evaluación y seguimiento.

Estado de Trámite

Número VITAL 3300002603201116001

Atras Mis Tramites

Información Agrupada

Solicitud (0) Evaluación (1) Seguimiento (1)

Tipo de Usuario	Fecha Solicitud	Descripción	DOCUMENTOS	Id Expediente
	28/06/2016	Prospección y Exploración - 3300002603201116001	Ver Documentos	

Documento ingresado por Solicitante
 Documento ingresado por Autoridad Ambiental
 Documento ingresado por Entidad Externa
 Documento ingresado por PDI

- Adicionalmente, el usuario puede contestar las solicitudes de información adicional que la ANLA realiza, por medio de la opción "Mis Tareas", luego dar clic en "Anexar Información Solicitud" se desplegará un formulario, por medio del cual se podrá anexar los documentos correspondientes a la información requerida de la siguiente manera:

Cuando la Autoridad realiza un requerimiento recibirá una alerta al correo electrónico registrado en el aplicativo, informando que se tiene una tarea pendiente. Los requerimientos de información en el marco de la solicitud se pueden dar en dos momentos procesales:


- a) Cuando una vez realizada la verificación de los requisitos de acuerdo a lo solicitado para el trámite, se evidencia que falta información.
- b) Cuando una vez iniciado el trámite y realizada la evaluación técnica se considere necesario requerir información adicional.

En el primer caso, la información faltante se requerirá mediante oficio, el cual llegará adjunto al correo electrónico donde se informe sobre la tarea pendiente en VITAL.


En el segundo caso, el requerimiento se realizará a través de Auto, por lo que se le informará a través de correo electrónico que deberá notificarse del acto administrativo.

Para responder la información deberá:

- I. Ingrese a su sesión en VITAL y en el menú escoja la opción "Mis tareas". Allí podrá buscar su trámite con el número VITAL asignado. Una vez identificada la solicitud, de clic en "Anexar Información Solicitud".



- II. Ingresar al formulario por la opción "Diligenciar el formulario: VITAL018 ADICIONAR INFORMACIÓN" para anexar la documentación requerida.



III. Anexar la información adicional, si son varios archivos se debe utilizar una carpeta comprimida.



IV. Marcar la condición de "Anexar Información Solicitada" y dar clic en el botón finalizar tarea.



7. Se puede enviar información asociada al trámite en cualquiera de las etapas del proceso:
 - I. Una vez haya iniciado sesión, en el menú, seleccione la opción de Otras Actividades, seguida de la opción Enviar Información a la Autoridad Ambiental.



- II. Una vez ingrese, diligencie el número vital de la solicitud a la que va a anexar información, agregue los documentos a anexar, y realice una breve descripción relacionado con el trámite asociado y la información enviada. Haga clic en el botón enviar y un número vital le será asignado.



Vital
ventanillo integral del trámite ambiental



Libertad y Orden
República de Colombia

ENVIAR DOCUMENTOS

Número VITAL del Trámite

Por favor seleccione el número VITAL de su trámite, al cuál se relacionará la información que usted envíe

Para agregar documentos a su solicitud, por favor dar clic sobre el botón "Agregar"

Agregar

Descripción del Proyecto, Obra o Actividad

Enviar **Cancelar** **Enviar e imprimir**