



AUTORIDAD NACIONAL
DE LICENCIAS AMBIENTALES

PVVAR

Mecanismo de radicación dispuesto por la ANLA para realizar una solicitud de Permiso de Vertimientos mediante VITAL – Paso a Paso

Subdirección de Instrumentos Permisos y
Trámites Ambientales

Mecanismo de radicación dispuesto por la ANLA para realizar una solicitud de Permiso de Vertimientos mediante VITAL – Paso a Paso:

1. Ingresar a la Ventanilla Integral de Trámites en Línea – VITAL (<http://vital.anla.gov.co/ventanillasilpa/>) y dar clic sobre el ícono Regístrese.



2. Diligenciar los formularios con los datos de identificación del usuario, seleccionando si es persona natural, jurídica pública o jurídica privada, y la ANLA como la Autoridad Ambiental a la que desea enviar su solicitud.

Datos de Usuario | **Datos Persona Natural** | Datos Apoderado

Usuario: Último Acceso

MIS DATOS PERSONALES

Datos de Usuario | Datos Persona Natural | Datos Apoderado

Para validar el siguiente registro debe presentarse ante la Autoridad Ambiental correspondiente y presentar su documento de identificación. Para el caso de Personas Jurídicas, Certificado de existencia y representación legal. En caso que desee actuar por medio de apoderado se deberá presentar el correspondiente poder y el apoderado deberá registrarse en VITAL.

Tipo de Usuario:
 Persona Natural
 Persona Jurídica Pública
 Persona Jurídica Privada

Autoridad Ambiental a la que desea enviar su solicitud: **ANLA**

ANLA

Enviar Cancelar

Datos de Usuario | Datos Persona Natural | Datos Apoderado

Datos Personales

Primer Nombre:

Segundo Nombre:

Primer Apellido:

Segundo Apellido:

Tipo de Documento: Seleccione... ▼

Número de Documento:

Departamento Origen de Documento: Seleccione... ▼

Municipio Origen de Documento: Seleccione... ▼

Datos Para Contacto

Dirección:

País: Colombia ▼

Departamento: Seleccione... ▼

Municipio: Seleccione... ▼

Corregimiento: Seleccione... ▼

Vereda: Seleccione... ▼

Dirección Correspondencia:

País: Colombia ▼

Departamento: Seleccione... ▼

Municipio: Seleccione... ▼

Corregimiento: Seleccione... ▼

Vereda: Seleccione... ▼

Teléfono:

Celular:

Fax:

Correo Electrónico:

Enviar Cancelar

Si aplica apoderado, se deberá diligenciar los siguientes datos de identificación:

Datos Apoderado

Usuario: Último Acceso

MIS DATOS PERSONALES

Datos de Usuario | Datos Persona Natural | **Datos Apoderado**

Datos de Apoderado

Para adicionar un apoderado de clic sobre el botón "Agregar"

Agregar

APODERADO

Datos Personales

Primer Nombre:

Segundo Nombre:

Primer Apellido:

Segundo Apellido:

Tipo de Documento de Acreditación: Seleccione... ▼

No de Documento de Acreditación:

Tipo de Documento: Seleccione... ▼

Número de Documento:

De: Seleccione... ▼

Datos Para Contacto

Dirección de Correspondencia:

País: Colombia ▼

Departamento: Seleccione... ▼

Municipio: Seleccione... ▼

Corregimiento: Seleccione... ▼

Vereda: Seleccione... ▼

Teléfono:

Celular:

Fax:

Correo Electrónico:

Aceptar Cancelar

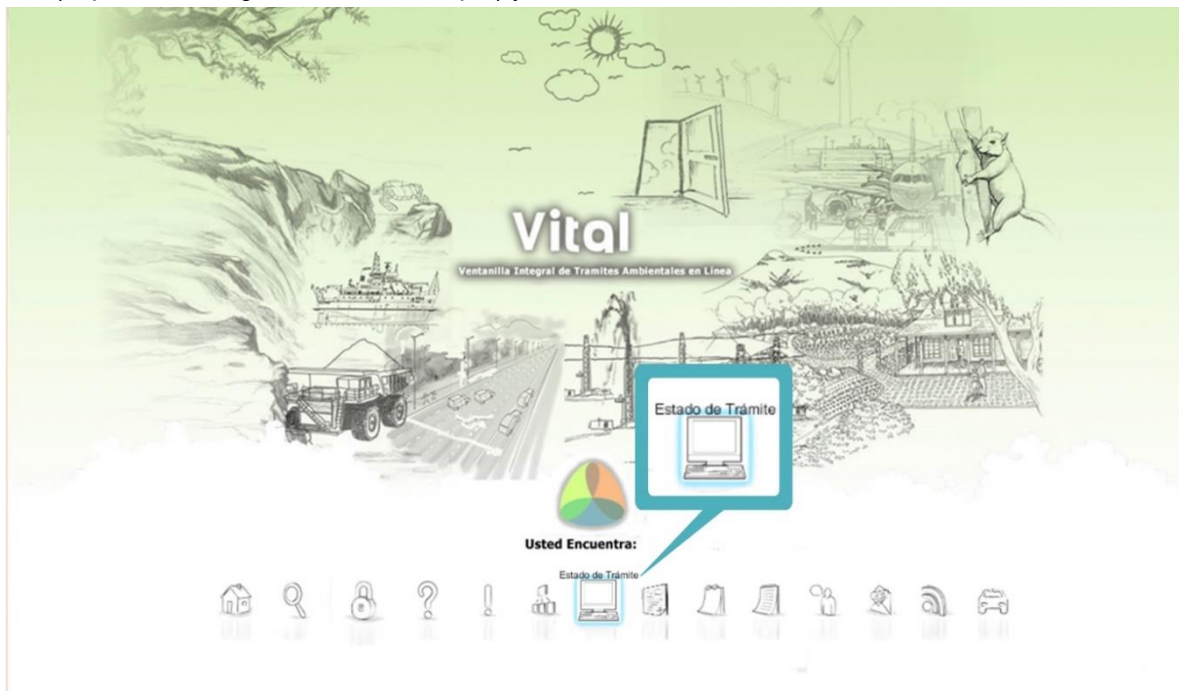
3. Realizar el proceso de validación del registro del usuario para su aprobación, con el fin de confirmar la identidad de la persona que se ha registrado en el sistema (Ver anexo: Procedimiento de registro en VITAL). Esta validación se realiza en la sede ubicada en el edificio CAXDAC de la ANLA ubicada en la Calle 35 # 7 -25 Bogotá.

Una vez esta Autoridad haya validado los datos del registro y aprobado el usuario, se enviará un correo electrónico informando el usuario y la contraseña para el ingreso al sistema VITAL.

4. Cambiar la contraseña que se genera al finalizar el proceso de inscripción, validación y aprobación.

Una vez finalizado el proceso descrito anteriormente, los usuarios podrán radicar una solicitud de Permiso de Vertimientos a través de VITAL. A continuación, se describen los pasos para radicación en línea de esta solicitud:


1. Ingresar a la Ventanilla Integral de trámites en línea – VITAL (<http://vital.anla.gov.co/ventanillasilpa/>) y dar clic sobre el ícono Estado del Trámite.



2. Ingresar Usuario y Contraseña.



3. En el menú, seleccionar la opción de Iniciar Trámite, seguida de la opción Permisos Ambientales, y por último Permiso de Vertimientos.



4. El formulario Único Nacional de Solicitud de Permiso de Vertimientos se compone de dos pestañas:

4.1 Información General:



FORMULARIO ÚNICO NACIONAL DE SOLICITUD DE PERMISO DE VERTIMIENTOS
Base legal: Ley 99 de 1993, Decreto 1541 DE 1978, Decreto 1594 de 1984

Información General Anexar Documentación Soporte

autoridad ambiental

Calidad en que actúa
Otro Cuál?

Diligencie este campo solo si la Autoridad Competente es la ANLA Recuerde: La ANLA tiene competencia para la evaluación, otorgamiento y seguimiento de permisos ambientales, cuando: - El solicitante es Una Corporación Autónoma Regional o Autoridad Ambiental - En aquellos casos en donde se asuma la competencia por facultad discrecional del MADS. - Se trate de proyectos catalogados como Macroyectos de Vivienda - PIDU, Ley 1537 de 2012

POR FAVOR SELECCIONE EL REPRESENTANTE LEGAL O APODERADO, SI APLICA PARA ÉSTE TRÁMITE

Representante Legal Seleccione Representante Legal para la gestión de su trámite

Datos del Apoderado Seleccione Apoderado para la gestión de su trámite

N° VITAL Preexistente Si usted desea efectuar el trámite en conjunto, por favor diligencie la ésta casilla indicando el número VITAL asignado al registro de un solicitante preexistente

INFORMACIÓN RELACIONADA CON EL PREDIO, LA FUENTE DE ABASTECIMIENTO Y EL TIPO DE VERTIMIENTO

DILIGENCIA PREDIO

Para diligenciar la información de uno o más predios, dar clic sobre el botón "Agregar"

[Agregar](#)

Para diligenciar la ubicación de uno o más predios, dar clic sobre el botón "Agregar"

[Agregar](#)

DILIGENCIA EL VERTIMIENTO

Para diligenciar la información del tipo de vertimiento, por favor dar clic sobre el botón "Agregar"

[Agregar](#)

Para diligenciar la ubicación y caracterización de una o mas fuentes receptoras, por favor dar clic sobre el botón "Agregar"

[Agregar](#)

[Enviar](#) [Cancelar](#) [Enviar e imprimir](#)

En esta parte se encuentra la siguiente información:

4.1.1 Autoridad Ambiental: Diligenciar este campo si la Autoridad Competente es la ANLA, esta tiene competencia para la evaluación, otorgamiento y seguimiento en permisos ambientales, cuando el solicitante es una Corporación Autónoma Regional o Autoridad Ambiental, en aquellos casos en donde se asuma la competencia por facultad discrecional del MADS, cuando se trate de proyectos catalogados como macro proyectos de vivienda.

- Calidad en que actúa: Seleccionar en que calidad actúa (Propietario, Tenedor Arrendatario, Tenedor Comodatario, Tenedor Usufructuario, Otro... Cuál?)

4.1.2 Seleccionar el representante legal o apoderado, si aplica para este trámite de permiso de vertimientos.

- Numero VITAL preexistente: Si el usuario desea efectuar el trámite en conjunto.

4.1.3 Información Relacionada con el predio.

a) Diligenciar la información general de uno o más predios, dar clic sobre el botón “Agregar”



Información del Predio			
Identificador	-- Seleccione --	Identificador del Predio	
Nombre Predio		Nombre del predio	
Área		Unidad de Medida	
Unidad	-- Seleccione --		
Zona	-- Seleccione --		
Sector			
Actividad		Actividad que genera el vertimiento	
Cédula		Cédula Catastral	
Nombre		Nombre del propietario del predio	
Costo		Costo del proyecto	
Valor		Valor en letras	

Agregar **Cancelar** **Agregar e imprimir**

Copyright © 2009 Ministerio de Ambiente, Vivienda y Desarrollo Territorial
Dirección: Calle 37 No. 8-40 - Conmutador: (57-1) 3323434 - 3323400 Líneas gratuitas 018000915060 - 018000919301 - Horario: Lunes a Viernes de 08.00 a.m. - 5.00 p.m

- Identificador: Hace referencia a un número para identificar la información de un predio.
- Nombre del predio.
- Área del predio.
- Unidad de medida respecto al área del predio hectárea (Ha) o metro cuadrado (m2).
- Zona: Seleccionar la zona a la cual pertenece el predio, si es urbano o rural.
- Sector
- Actividad que genera el vertimiento.
- Cedula catastral del predio.
- Nombre del propietario.
- Costo del proyecto.
- Valor en letras: Valor en letras del costo del proyecto.

b) Diligenciar la ubicación de uno o más predios, dar clic sobre el botón “Agregar”



Datos de la Ubicación

UBICACIÓN DEL PROYECTO, OBRA O ACTIVIDAD

Identificador del Predio: -- Seleccione --

Departamento: -- Seleccione -- Seleccione el departamento de la ubicación del proyecto

Municipio: -- Seleccione -- Municipio de la Ubicación del Proyecto

Corregimiento: -- Seleccione -- Corregimiento de la Ubicación del Proyecto

Vereda: -- Seleccione -- Vereda de la Ubicación del Proyecto

Cuenca

Subzona: -- Seleccione -- Subzona de la cuenca del proyecto

Zona Hidrográfica: -- Seleccione -- Zona Hidrográfica de la cuenca del proyecto

Área Hidrográfica: -- Seleccione -- Área Hidrográfica de la Cuenca de Proyecto

En caso de necesitar diligenciar las coordenadas de la ubicación, dar clic sobre el botón "Agregar"

Agregar

Agregar Cancelar Agregar e imprimir

- Ubicación del proyecto, obra o actividad: Identificador del predio (Seleccione el número del predio que desea ubicar), Seleccione la ubicación del proyecto (Departamento, Municipio, Corregimiento, Vereda).
- Cuenca: Seleccione la subzona de la cuenca del proyecto, zona hidrográfica de la cuenca del proyecto y el área hidrográfica de la cuenca del proyecto.
- En caso de necesitar diligenciar las coordenadas de la ubicación, dar clic sobre el botón "Agregar"



Coordenadas

Localización:

Tipo de geometría: -- Seleccione -- Seleccione el tipo de geometría

Tipo de Coordenada: -- Seleccione -- Seleccione el tipo de coordenada

Origen - Magna Sirgas: -- Seleccione -- Seleccione el origen

Norte:

Este:

al digitar el valor, por favor tenga en cuenta que punto (.) se emplea para decimales y coma (,) se usa para separar el par de coordenadas.

Agregar Cancelar Agregar e imprimir

- Localización: Nombre de la Ubicación.
- Tipo de geometría: Seleccionar si es punto, línea o polígono.
- Tipo de coordenadas: Seleccionar si son coordenadas geográficas o coordenadas planas.
- Origen – Magna Sirgas: Seleccionar cual es el origen si es Bogotá, Este, Este – Este, Oeste, Oeste – Oeste.
- Al digitar los valores de Norte y Este, hay que tener en cuenta que el punto (.) se emplea para decimales y coma (,) se utiliza para separar cuando hay más de dos valores de coordenadas en norte y este.

4.1.4 Diligenciar la información del vertimiento.

- a) Diligenciar la información del tipo de vertimiento, dar clic sobre el botón “Agregar”.



Información del vertimiento	
Identificador	-- Seleccione --
Identificador.	-- Seleccione --
Tipo	-- Seleccione --
Cuál?	
Caudal (L/s):	
Tiempo	
Frecuencia	
Fuente Abastecimiento	
Cuenca	
Fuente Receptora	
Ubicación	
Sistema Tratamiento	
Sistema de aforo	
CARACTERIZACIÓN VERTIMIENTO	
Sólidos	
DBO5 (mg/L):	
DQO (mg/L):	
Caudal (L/s)	
descarga	
Identificador del Predio	
Identificador de la fuente del vertimiento	
Tipo Vertimiento	
Tiempo de descarga (h/día)	
Frecuencia (día/mes)	
Nombre Fuente de Abastecimiento	
Nombre fuente Receptora	
Sistema de Tratamiento y estado final previsto para el vertimiento	
Sólidos suspendidos (mg/L)	
Forma y caudal de la descarga (l/s)	

Agregar **Cancelar** **Agregar e imprimir**

- Identificador del predio.
- Identificador de la fuente del vertimiento.

- Tipo de Vertimiento: Residual doméstico, residual industrial, municipales/ESP, residual doméstico y residual industrial, municipal/ESP y residual industrial, otro residuo...Cual?
- Caudal del vertimiento (l/s).
- Tiempo de descarga (h/día).
- Frecuencia (día/mes).
- Nombre de la fuente de abastecimiento.
- Nombre de la cuenca.
- Nombre de la fuente receptora del vertimiento.
- Ubicación.
- Sistema de tratamiento y estado final previsto para el vertimiento.
- Sistema de aforo.
- Caracterización del vertimiento: Solidos suspendidos (mg/l), DBO5 (mg/l), DQO (mg/l), caudal (l/s), forma y caudal de la descarga (l/s).

b) Diligenciar la ubicación y caracterización de una o más fuentes receptoras, dar clic sobre el botón "Agregar"



Ubicación y Caracterización de la Fuente Receptora	
Identificador <input type="text" value="-- Seleccione --"/>	Identificador del Predio <input type="text" value="-- Seleccione --"/>
Identificador. <input type="text" value="-- Seleccione --"/>	Identificador de la fuente <input type="text" value="-- Seleccione --"/>
Nombre Fuente <input type="text"/>	Nombre de la fuente receptora <input type="text"/>
UBICACIÓN DE LA FUENTE RECEPTORA	
Departamento <input type="text" value="-- Seleccione --"/>	Seleccione el departamento de la ubicación del proyecto
Municipio <input type="text" value="-- Seleccione --"/>	Municipio de la Ubicación del Proyecto
Corregimiento <input type="text" value="-- Seleccione --"/>	Corregimiento de la Ubicación del Proyecto
Vereda <input type="text" value="-- Seleccione --"/>	Vereda de la Ubicación del Proyecto
Cuenca	
Subzona <input type="text" value="-- Seleccione --"/>	Subzona de la cuenca del proyecto
Zona Hidrográfica <input type="text" value="-- Seleccione --"/>	Zona Hidrográfica de la cuenca del proyecto
Área Hidrográfica <input type="text" value="-- Seleccione --"/>	Área Hidrográfica de la Cuenca de Proyecto
CARACTERIZACIÓN Y USOS DE LA FUENTE RECEPTORA	
Sólidos. <input type="text"/>	Sólidos suspendidos (mg/L): <input type="text"/>
DBO5 (mg/L): <input type="text"/>	
DQO (mg/L): <input type="text"/>	
Caudal (L/s): <input type="text"/>	
Para diligenciar coordenadas y/o sitios propuestos de las fuentes receptoras, por favor dar clic sobre el botón "Agregar"	
<input type="button" value="Agregar"/>	
<input type="button" value="Agregar"/> <input type="button" value="Cancelar"/> <input type="button" value="Agregar e imprimir"/>	

- Seleccionar el identificador del predio y de la fuente correspondientes.
- Nombre de la fuente receptora.
- Ubicación de la fuente receptora: Seleccionar el departamento, municipio, corregimiento y vereda correspondiente.
- Cuenca: Seleccione la subzona de la cuenca del proyecto, zona hidrográfica de la cuenca del proyecto y el área hidrográfica de la cuenca del proyecto.
- Caracterización y usos de la fuente receptora: Sólidos suspendidos (mg/l), DBO5 (mg/l), DQO (mg/l) y caudal (l/s).
- En caso de necesitar diligenciar las coordenadas y/o sitios propuestos de las fuentes receptoras, dar clic sobre el botón “Agregar”.



Coordenadas

<p>Localización: <input type="text"/></p> <p>Tipo de geometría: <input type="text" value="-- Seleccione --"/></p> <p>Tipo de Coordenada: <input type="text" value="-- Seleccione --"/></p> <p>Origen - Magna Sirgas: <input type="text" value="-- Seleccione --"/></p> <p>Norte: <input type="text"/></p> <p>Este: <input type="text"/></p>	<p>Nombre de la Ubicación: <input type="text"/></p> <p>Seleccione el tipo de geometría</p> <p>Seleccione el tipo de coordenada</p> <p>Seleccione el origen</p> <p>al digitar el valor, por favor tenga en cuenta que punto (.) se emplea para decimales y coma (,) se usa para separar el par de coordenadas.</p>
---	---

Agregar
Cancelar
Agregar e imprimir

- Localización: Nombre de la Ubicación.
- Tipo de geometría: Seleccionar si es punto, línea o polígono.
- Tipo de coordenadas: Seleccionar si son coordenadas geográficas o coordenadas planas.
- Origen – Magna Sirgas: Seleccionar cual es el origen si es Bogotá, Este, Este – Este, Oeste, Oeste – Oeste.
- Al digitar los valores de Norte y Este, hay que tener en cuenta que el punto (.) se emplea para decimales y coma (,) se utiliza para separar cuando hay más de dos valores de coordenadas en norte y este.
- Para finalizar, dar clic en “Agregar”.

Al Agregar toda la información de la de la solicitud, se mostrará un resumen de toda la información depositada en los diferentes formularios anteriores, en los cuales se puede modificar (Ver) y/o Eliminar dicha información.



FORMULARIO ÚNICO NACIONAL DE SOLICITUD DE PERMISO DE VERTIMIENTOS
Base legal: Ley 99 de 1993, Decreto 1541 DE 1978, Decreto 1594 de 1984

Información General | Anexar Documentación Soporte

Calidad en que actúa: -- Seleccione --
Otro Cuál?:

POR FAVOR SELECCIONE EL REPRESENTANTE LEGAL O APODERADO, SÍ APLICA PARA ÉSTE TRÁMITE

Representante Legal: -- Seleccione -- Seleccione Representante Legal para la gestión de su trámite
Datos del Apoderado: -- Seleccione -- Seleccione Apoderado para la gestión de su trámite
N° VITAL Preexistente: Si usted desea efectuar el trámite en conjunto, por favor diligencie la ésta casilla indicando el número VITAL asignado al registro de un solicitante preexistente

INFORMACIÓN RELACIONADA CON EL PREDIO, LA FUENTE DE ABASTECIMIENTO Y EL TIPO DE VERTIMIENTO

DILIGENCIE PREDIO

Para diligenciar la información de uno o más predios, dar clic sobre el botón "Agregar"

	Índice	Diligenciado	Identificador	Nombre Predio	Área	Unidad	Zona	Sector	Actividad	Cédula	Nombre	Costo	Valor
Ver Eliminar	0	<input type="checkbox"/>											

Agregar

Para diligenciar la ubicación de uno o más predios, dar clic sobre el botón "Agregar"

	Índice	Diligenciado	Identificador del Predio	Departamento	Municipio	Corregimiento	Vereda	Subzona	Zona Hidrográfica	Área Hidrográfica
Ver Eliminar	0	<input type="checkbox"/>								

Agregar

DILIGENCIE EL VERTIMIENTO

Para diligenciar la información del tipo de vertimiento, por favor dar clic sobre el botón "Agregar"

	Índice	Diligenciado	Identificador	Identificador	Tipo Cuál?	Caudal (L/s)	Tiempo Frecuencia	Fuente Abastecimiento	Cuenca	Fuente Receptora	Ubicación	Sistema Tratamiento	Sistema de aforo	Sólidos	DBO5 (mg/L)	DQO (mg/L)	Caudal (L/s)	descarga
Ver Eliminar	0	<input type="checkbox"/>																

Agregar

Para diligenciar la ubicación y caracterización de una o mas fuentes receptoras, por favor dar clic sobre el botón "Agregar"

	Índice	Diligenciado	Identificador	Identificador	Nombre Fuente	Departamento	Municipio	Corregimiento	Vereda	Subzona	Zona Hidrográfica	Área Hidrográfica	Sólidos	DBO5 (mg/L)	DQO (mg/L)	Caudal (L/s)
Ver Eliminar	0	<input type="checkbox"/>														

Agregar

Enviar **Cancelar** **Enviar e imprimir**

4.2 Anexar Documentación Soporte:

Al seleccionar la opción Anexar Documentación Soporte, despliega las siguientes opciones en los cuales, se puede subir al sistema los documentos correspondientes para cada uno de los ítems, si estos documentos ya fueron entregados de forma física a esta Autoridad Ambiental, se debe ingresar en el formulario el No. del radicado. Para finalizar, dar clic en "Enviar".



Vital
ventanilla integral del trámite ambiental



FORMULARIO ÚNICO NACIONAL DE SOLICITUD DE PERMISO DE VERTIMIENTOS
Base legal: Ley 99 de 1993, Decreto 1541 DE 1978, Decreto 1594 de 1984

Información General **Anexar Documentación Soporte**

1. Documentos que acrediten la personería jurídica del solicitante

Sociedades: Certificado de existencia y representación legal (expedición no superior a 3 meses).

Juntas de Acción Comunal: Certificado de existencia y representación legal o del documento que haga sus veces,antelación no superior a 3 meses.

Adjuntar Documento Ningún archivo seleccionado

Nº de Radicado Ingrese aquí el número de radicado, si éste documento ya fue entregado en la Autoridad Ambiental.

2. Cuando se actúe a través de apoderado:

Poder Especial: Presentar el correspondiente poder otorgado a abogado inscrito.

Poder General: Presentar el correspondiente poder otorgado mediante escritura pública. El otorgamiento puede ser o no a abogado.

Adjuntar Documento Ningún archivo seleccionado

Nº de Radicado Ingrese aquí el número de radicado, si éste documento ya fue entregado en la Autoridad Ambiental.

3. Acreditación de tenencia:

Propietario: Presentar certificado de tradición y libertad con una vigencia no superior a tres (3) meses.

Tenedor: Presentar copia de contrato (arrendamiento, comodato o usufructo) y autorización escrita del propietario del predio.

Poseedor: De conformidad al artículo 25 de la ley 962 de 2005 ya no opera acreditación para este caso.

Adjuntar Documento Ningún archivo seleccionado

Nº de Radicado Ingrese aquí el número de radicado, si éste documento ya fue entregado en la Autoridad Ambiental.

3. Localización de la planta industrial,central eléctrica,explotación minera y características de la fuente que originará el vertimiento.

Adjuntar Documento Ningún archivo seleccionado

Nº de Radicado Ingrese aquí el número de radicado, si éste documento ya fue entregado en la Autoridad Ambiental.

4. Clase, calidad y cantidad de desagües.

Adjuntar Documento Ningún archivo seleccionado

Nº de Radicado Ingrese aquí el número de radicado, si éste documento ya fue entregado en la Autoridad Ambiental.

5. Descripción, memorias técnicas, diseño y planos del Sistema de tratamiento propuesto.

Adjuntar Documento Ningún archivo seleccionado

Nº de Radicado Ingrese aquí el número de radicado, si éste documento ya fue entregado en la Autoridad Ambiental.

6. Reporte de caracterización de muestreo compuesto expedido por laboratorio acreditado o en proceso de acreditación, en el cual se caracterice el afluente y efluente del sistema de tratamiento indicando el tiempo de retención.

Adjuntar Documento Ningún archivo seleccionado

Nº de Radicado Ingrese aquí el número de radicado, si éste documento ya fue entregado en la Autoridad Ambiental.

OTROS DOCUMENTOS ADJUNTOS

Para agregar mas documentos a su solicitud, por favor dar clic sobre el botón 'Agregar'

Si el usuario requiere agregar más documentos a su solicitud, deberá dar clic sobre el botón “Agregar” del anterior formulario. Adjuntar los documentos que se desea sin utilizar en el nombre del archivo caracteres especiales como . / * , ; así mismo los nombres de los archivos no deben tener espacios, se recomienda utilizar guion bajo (_) o guion (-). Se requiera el No. Del radicado si este documento ya fue entregado de forma física ante esta Autoridad Ambiental y describir brevemente la información que reposa en el archivo adjunto.



Vital
ventanilla integral del trámite ambiental

Libertad y Orden
República de Colombia

ADJUNTAR

Adjuntar Documento 1 Ningún archivo seleccionado No utilizar en el nombre del archivo caracteres especiales como . / * . ; ; así mismo los nombres de los archivos no deben tener espacios, recomendamos utilizar guion bajo (_) o guion (-)

Adjuntar Documento 2 Ningún archivo seleccionado

Adjuntar Documento 3 Ningún archivo seleccionado

Nº de Radicado Ingrese aquí el número de radicado, si éste documento ya fue entregado en la Autoridad Ambiental. Si aplica

Descripción del documento

Copyright © 2009 Ministerio de Ambiente, Vivienda y Desarrollo Territorial
Dirección: Calle 37 No. 8-40 - Conmutador: (57-1) 3323434 - 3323400 Líneas gratuitas 018000915000 - 018000919201 - Horario: Lunes a Viernes de 08:00 a.m. - 5:00 p.m.

5. Para finalizar la solicitud de Permiso de Vertimientos, después de diligenciar los anteriores formularios, se vuelve a seleccionar la opción “Información de la Solicitud”, dar clic en “Enviar”. Seguido de esto, mostrara un pantallazo en el cual expresa que el proceso se realizó correctamente, se asignara un numero VITAL a su proceso y el nombre de la Autoridad Ambiental para la gestión del mismo.

Nota: Al diligenciar la información solicitada en la plataforma VITAL, esta hace referencia a la misma del **Formulario Único Nacional de Solicitud de Permiso de Vertimientos**, por ende, no es necesario anexar el respectivo formulario o radicarlo ante esta Autoridad Ambiental en medio físico.



Vital
ventanillo integral del trámite ambiental



Libertad y Orden
República de Colombia

FORMULARIO ÚNICO NACIONAL DE SOLICITUD DE PERMISO DE VERTIMIENTOS
Base legal: Ley 99 de 1993, Decreto 1541 DE 1978, Decreto 1594 de 1984

Información General Anexar Documentación Soporte

autoridad ambiental

Calidad en que actúa

Otro Cuál?

Diligencie este campo solo si la Autoridad Competente es la ANLA Recuerde: La ANLA tiene competencia para la evaluación, otorgamiento y seguimiento de permisos ambientales, cuando: - El solicitante es Una Corporación Autónoma Regional o Autoridad Ambiental - En aquellos casos en donde se asuma la competencia por facultad discrecional del MADS. - Se trate de proyectos catalogados como Macroproyectos de Vivienda - PIDU, Ley 1537 de 2012

POR FAVOR SELECCIONE EL REPRESENTANTE LEGAL O APODERADO, SÍ APLICA PARA ÉSTE TRÁMITE

Representante Legal

Datos del Apoderado

N° VITAL Preexistente

Seleccione Representante Legal para la gestión de su trámite

Seleccione Apoderado para la gestión de su trámite

Si usted desea efectuar el trámite en conjunto, por favor diligencie la ésta casilla indicando el número VITAL asignado al registro de un solicitante preexistente

INFORMACIÓN RELACIONADA CON EL PREDIO, LA FUENTE DE ABASTECIMIENTO Y EL TIPO DE VERTIMIENTO

DILIGENCIE PREDIO

Para diligenciar la información de uno o más predios, dar clic sobre el botón "Agregar"

[Agregar](#)

Para diligenciar la ubicación de uno o más predios, dar clic sobre el botón "Agregar"

[Agregar](#)

DILIGENCIE EL VERTIMIENTO

Para diligenciar la información del tipo de vertimiento, por favor dar clic sobre el botón "Agregar"

[Agregar](#)

Para diligenciar la ubicación y caracterización de una o mas fuentes receptoras, por favor dar clic sobre el botón "Agregar"

[Agregar](#)

[Enviar](#) [Cancelar](#) [Enviar e imprimir](#)

Copyright © 2009 Ministerio de Ambiente, Vivienda y Desarrollo Territorial
Dirección: Calle 37 No. 8-40 - Conmutador: (57-1) 3323434 - 3323400 Líneas gratuitas 018000915000 - 018000919301 - Horario: Lunes a Viernes de 08:00 a.m. - 5:00 p.m



Vital
ventanillo integral del trámite ambiental



Libertad y Orden
República de Colombia

RESULTADO

Proceso realizado correctamente

El número vital asignado a su proceso es el 3400002603201116001.

Su solicitud será gestionada por Autoridad Nacional de Licencias Ambientales

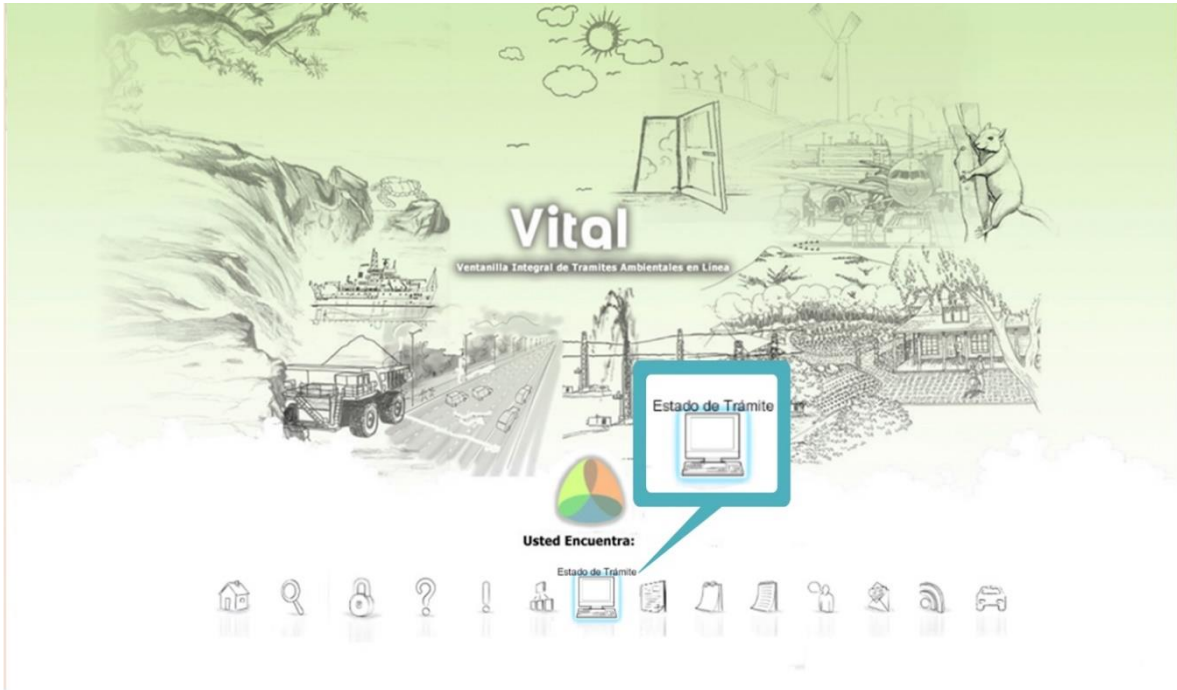
[Cerrar](#)

Copyright © 2009 Ministerio de Ambiente, Vivienda y Desarrollo Territorial
Dirección: Calle 37 No. 8-40 - Conmutador: (57-1) 3323434 - 3323400 Líneas gratuitas 018000915000 - 018000919301 - Horario: Lunes a Viernes de 08:00 a.m. - 5:00 p.m

CONSULTA DE SOLICITUDES REALIZADAS

El usuario podrá consultar los documentos ingresados en cada una de las etapas del proceso, ya sea para realizar cambios, cargar nuevos documentos para el respectivo seguimiento al Permiso de Vertimientos. Se deben seguir los siguientes pasos:

1. Ingresar a la Ventanilla Integral de Trámites en Línea – VITAL (<http://vital.anla.gov.co/ventanillasilpa/>) y dar clic sobre el ícono Estado de Trámite.




2. Ingresar Usuario y Contraseña.

USUARIO

CONTRASEÑA

Copyright © 2009 Ministerio de Ambiente, Vivienda y Desarrollo Territorial
Dirección: Calle 37 No. 8-40 - Conmutador: (57-1) 3323434 - 3323400 Líneas gratuitas 018000915050 - 018000910301 - Horario: Lunes a Viernes de 08:00 a.m. - 5:00 p.m.

3. En el menú, seleccionar la opción de Mis Tramites.



4. Digitar el número VITAL asignado del trámite. Dar clic en Búsqueda de trámite, el cual desplegará el trámite deseado y dar clic sobre el N° Vital.

5. Consultar los documentos ingresados por la Autoridad Ambiental, una entidad externa, PDI y el mismo solicitante, durante las etapas de solicitud, evaluación y seguimiento.

The screenshot shows the VITAL web application interface. At the top, there is a header with the VITAL logo and the text 'Ventanilla Integral de Trámites Ambientales en Línea'. Below the header, there is a navigation bar with the date 'martes, 28 de junio de 2016', the text 'Inicio » Búsqueda de Trámites', and a search bar with 'Web' and 'Site' options. Below the navigation bar, there is a row of icons representing various services. The main content area is titled 'Estado de Trámite' and shows the 'Número VITAL' as '3400002603201116001'. There are buttons for 'Atras' and 'Mis Trámites'. Below this, there is a section titled 'Información Agrupada' with tabs for 'Solicitud (0)', 'Evaluación (1)', and 'Seguimiento (1)'. The 'Evaluación (1)' tab is selected, showing a table with the following data:

Tipo de Usuario	Fecha Solicitud	Descripción	DOCUMENTOS	Id Expediente
	28/06/2016	Vertimientos - 3400002603201116001	Ver Documentos	

Below the table, there are four document types listed with their respective icons:

- Documento ingresado por Solicitante
- Documento ingresado por Autoridad Ambiental
- Documento ingresado por Entidad Externa
- Documento ingresado por PDI

6. Adicionalmente, el usuario puede contestar las solicitudes de información adicional que la ANLA realiza, por medio de la opción “Mis Tareas”, luego dar clic en “Anexar Información Solicitud” se desplegará un formulario, por medio del cual se podrá anexar los documentos correspondientes a la información requerida de la siguiente manera:

Cuando la Autoridad realiza un requerimiento recibirá una alerta al correo electrónico registrado en el aplicativo, informando que se tiene una tarea pendiente. Los requerimientos de información en el marco de la solicitud se pueden dar en dos momentos procesales:


- Cuando una vez realizada la verificación de los requisitos de acuerdo a lo solicitado para el trámite, se evidencia que falta información.
- Cuando una vez iniciado el trámite y realizada la evaluación técnica se considere necesario requerir información adicional.

En el primer caso, la información faltante se requerirá mediante oficio, el cual llegará adjunto al correo electrónico donde se informe sobre la tarea pendiente en VITAL.


En el segundo caso, el requerimiento se realizará a través de Auto, por lo que se le informará a través de correo electrónico que deberá notificarse del acto administrativo.

Para responder la información deberá:

- Ingrese a su sesión en VITAL y en el menú escoja la opción “Mis tareas”. Allí podrá buscar su trámite con el número VITAL asignado. Una vez identificada la solicitud, de clic en “Anexar Información Solicitud”.



- II. Ingresar al formulario por la opción “Diligenciar el formulario: VITAL018 ADICIONAR INFORMACIÓN” para anexar la documentación requerida.



- III. Anexar la información adicional, si son varios archivos se debe utilizar una carpeta comprimida.

IV. Marcar la condición de “Anexar Información Solicitada” y dar clic en el botón finalizar tarea.

7. Se puede enviar información asociada al trámite en cualquiera de las etapas del proceso:
 - I. Una vez haya iniciado sesión, en el menú, seleccione la opción de Otras Actividades, seguida de la opción Enviar Información a la Autoridad Ambiental.

Copyright © 2014 Autoridad Nacional de Licencias Ambientales - ANLA
 Dirección: Calle 37 No. 8-40 - Comutador: (57-1) 2540111 - 2540111 Línea gratuita 018000112998 - Horario: Lunes a Viernes de 08:00 a.m. - 5:00 p.m

- II. Una vez ingrese, diligencie el número vital de la solicitud a la que va a anexar información, agregue los documentos a anexar, y realice una breve descripción relacionado con el trámite asociado y la información enviada. Haga clic en el botón enviar y un número vital le será asignado.

Copyright © 2009 Ministerio de Ambiente, Vivienda y Desarrollo Territorial
 Dirección: Calle 37 No. 8-40 - Comutador: (57-1) 3323434 - 3323400 Líneas gratuitas 018000915060 - 018000919301 - Horario: Lunes a Viernes de 08:00 a.m. - 5:00 p.m