



PEREIRA

Gobierno de la Ciudad
CAPITAL DEL EJE









PROYECTO ESTRATÉGICO PTAR

PEREIRA Y DOSQUEBRADAS



MUNICIPIO	PLAN DE DESARROLLO	LÍNEA ESTRATÉGICA / PROGRAMA
 <p>Pereira Gobierno de la Ciudad CAPITAL DEL EJE</p> 	Gobierno de la Ciudad Capital del Eje, 2020-2023	
	7.1 Línea estratégica	1: Pereira para la Gente. "Acuerdo por una ciudad para gente, con equidad y enfoque diferencial"
	Objetivo Priorizado 5	<p>OP 1.5 - Promover la construcción de un hábitat sostenible, incluyente y equitativo, con opciones de acceso a viviendas con entornos dignos e incluyentes, y con accesibilidad a los servicios públicos domiciliarios, para brindar sustentabilidad del territorio en sus dimensiones social, cultural y de convivencia</p> <p>P1.5.2.14 - Obras de construcción de las plantas de tratamiento de aguas residuales (PTAR) ejecutadas: Construcción de la infraestructura requerida para el manejo y tratamiento de las aguas residuales y el saneamiento de las fuentes receptoras</p>
 <p>Dosquebradas</p> 	Dosquebradas Empresa de Todos 2020-2023	
	3.4. Línea Estratégica	3. Territorio Ambiental
	Programa	Servicios públicos para la competitividad y el bienestar de todos
Meta	3.7.4.377 Apoyar el proyecto regional de Plan de Tratamiento de Aguas Residuales PTAR	

RESPONSABLES



Nacional



La vivienda y el agua
son de todos

Minvivienda



Departamental



Gobernación de
RISARALDA
Sentimiento de Todos

Municipal



PEREIRA
Gobierno de la Ciudad
CAPITAL DEL EJE



Consultor diseños

En asociación con

Hazen

FICHTNER
WATER & TRANSPORTATION

Conhydra s.a.
Gestora de agua y saneamiento

Interventoría diseños

IDOM

COMUNIDAD



PEREIRA
Gobierno de la Ciudad
CAPITAL DEL EJE



PTAR



- ❑ Más Saneamiento
- ❑ Más Agua
- ❑ Más reactivación económica



DURANTE SU CONSTRUCCIÓN SE GENERARÁN
1.500 EMPLEOS APROX.





UN POCO DE HISTORIA

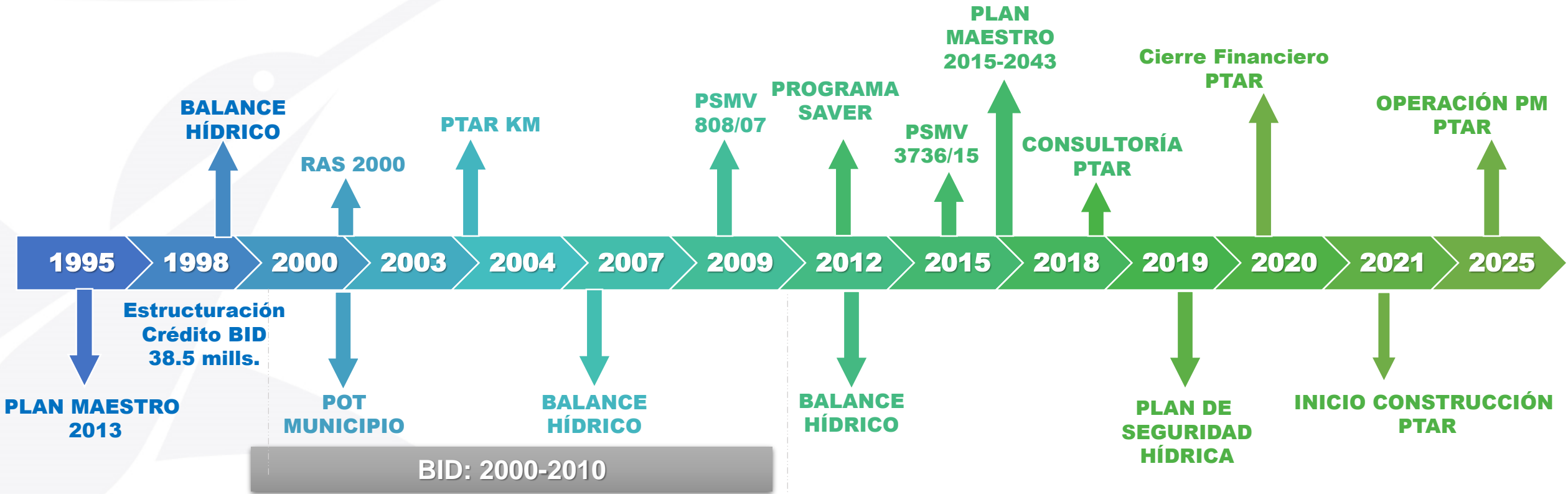


PEREIRA
Gobierno de la Ciudad
CAPITAL DEL EJE



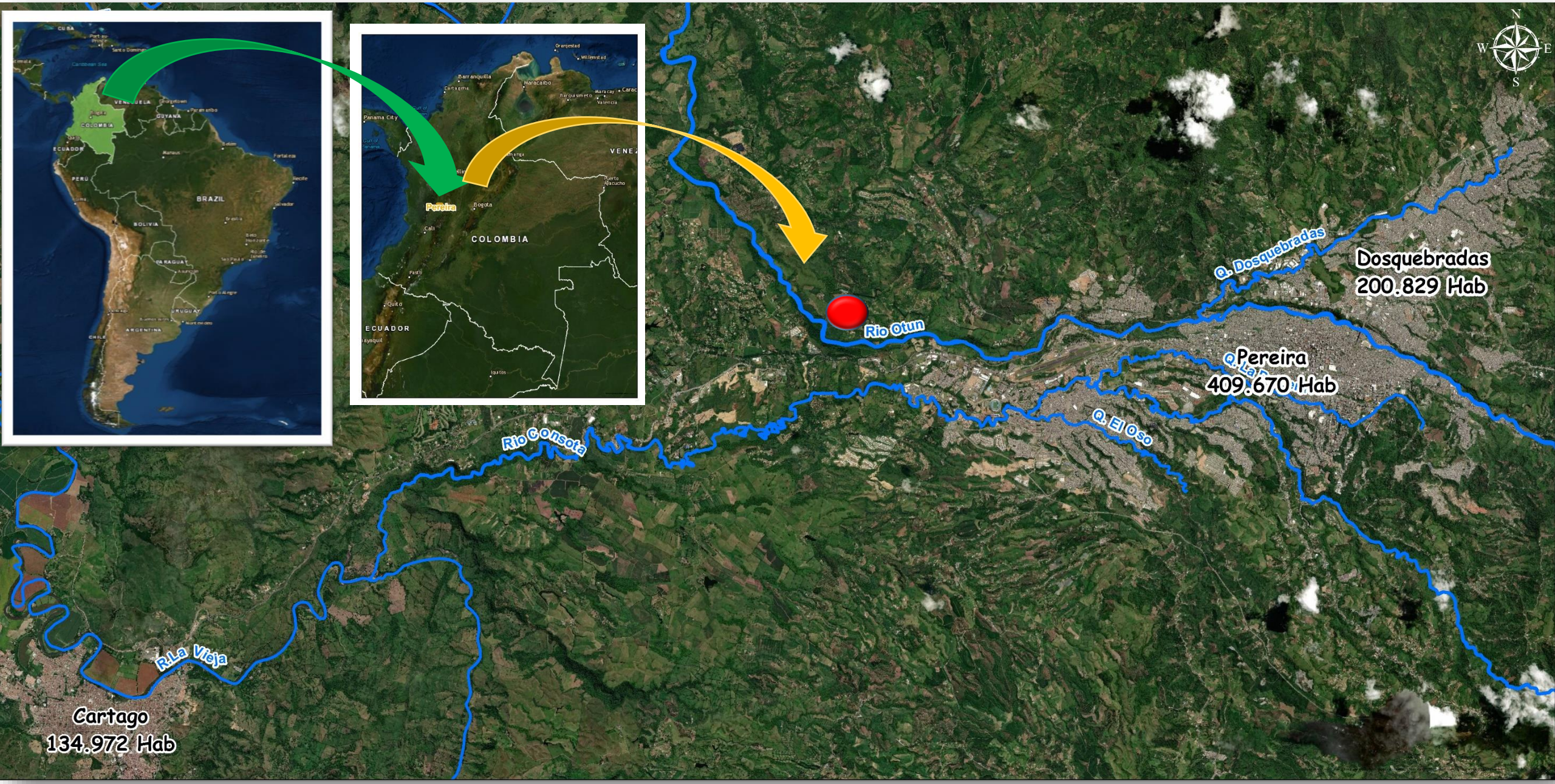


Los proyectos tienen Historia



Monitoreo permanente de fuentes hídricas: Otún, Consotá y afluentes desde 1997 a la fecha

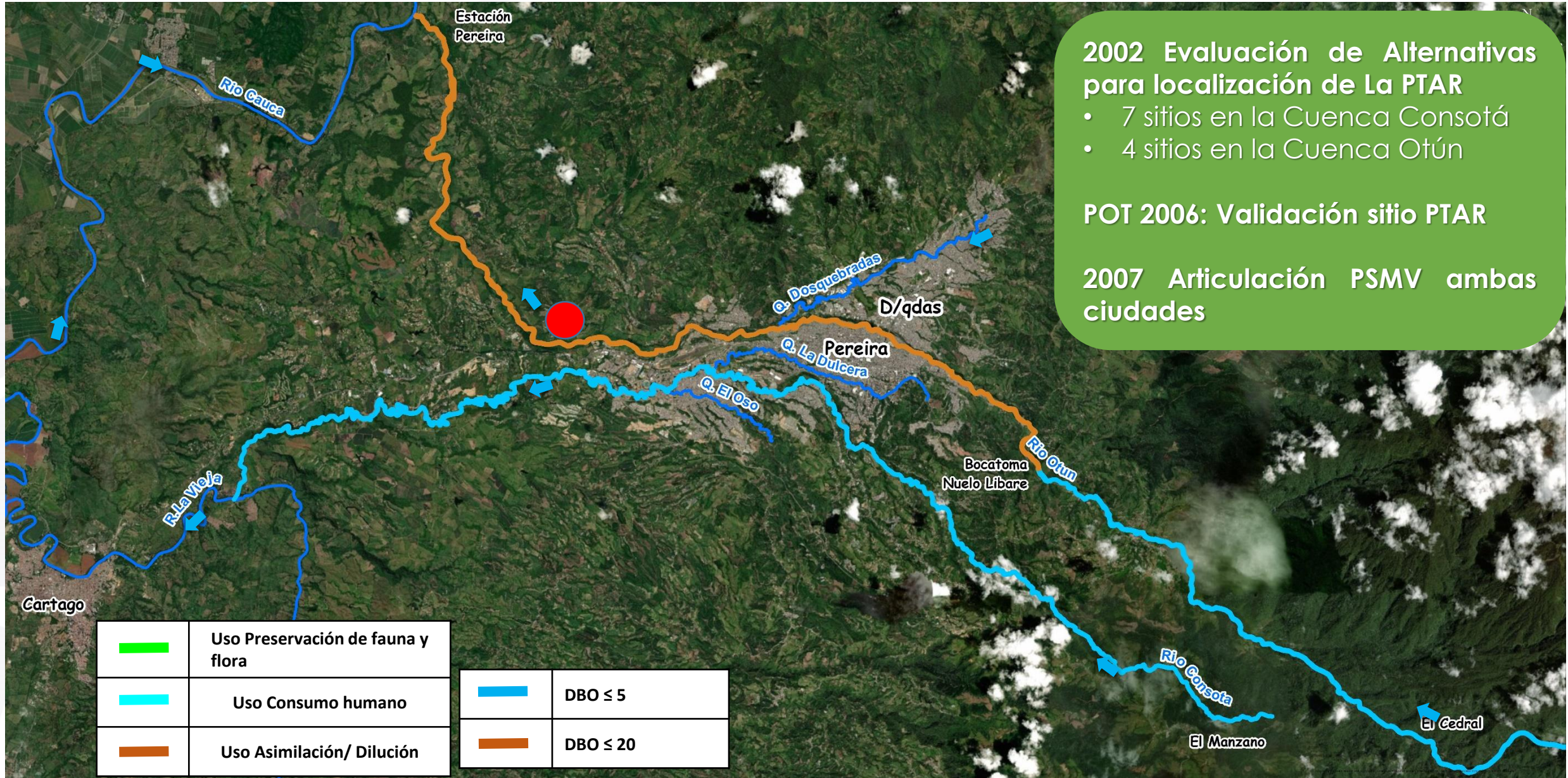
LOCALIZACIÓN GENERAL DEL PROYECTO Y CIUDADES BENEFICIARIAS



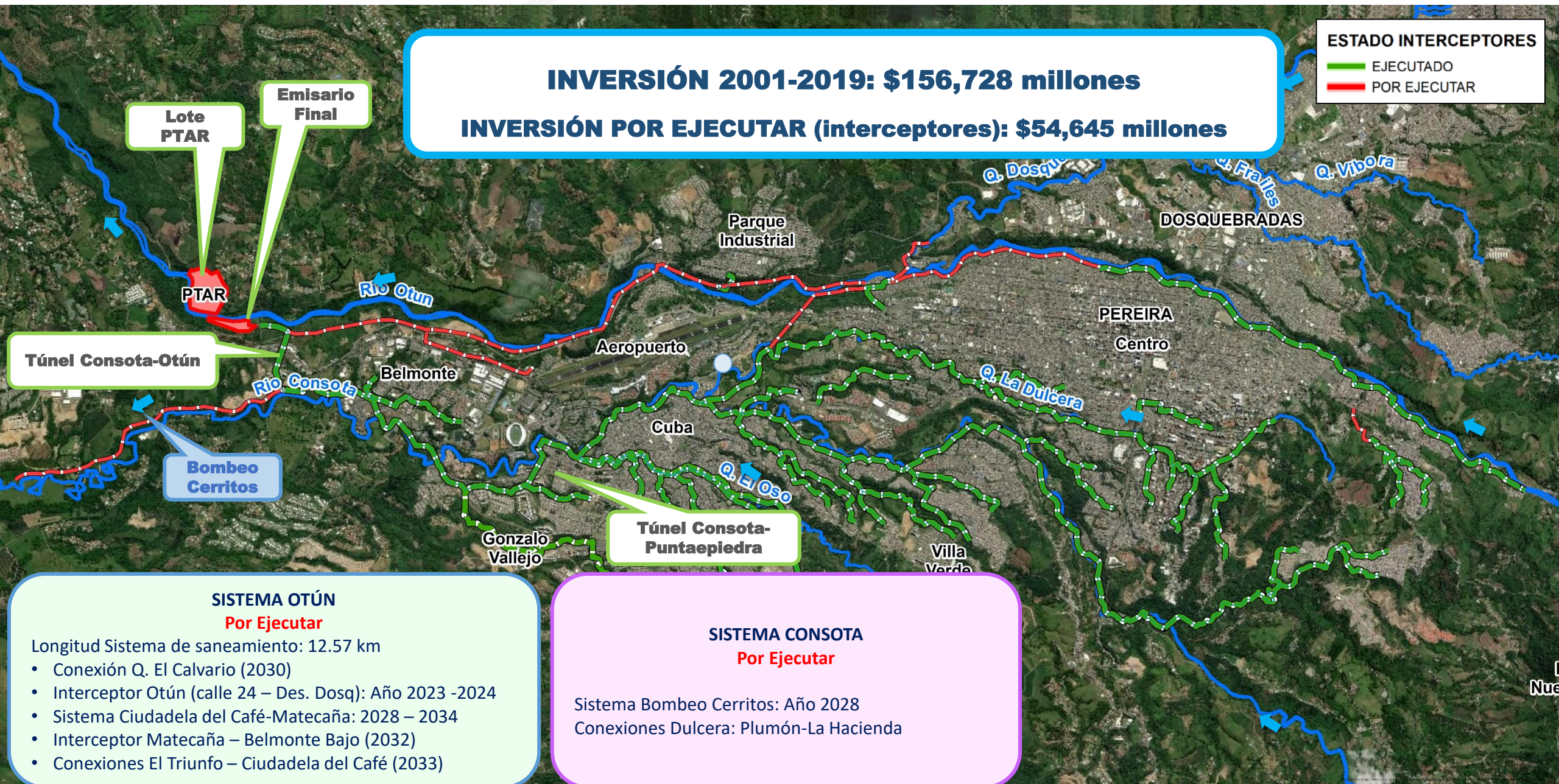
OBJETIVOS DE CALIDAD AMBIENTALES RÍOS OTÚN Y CONSOTA

Res. CARDER 3735 del 10 de diciembre de 2015

Res. CARDER 1437 del 15 de diciembre de 2017



ESTADO ACTUAL DEL SANEAMIENTO DE PEREIRA





**DOCUMENTO
CONPES**

Documento
CONPES

3948

CONSEJO NACIONAL DE POLÍTICA ECONÓMICA Y SOCIAL
REPÚBLICA DE COLOMBIA
DEPARTAMENTO NACIONAL DE PLANEACIÓN

**CONCEPTO FAVORABLE A LA NACIÓN PARA CONTRATAR
EMPRÉSTITOS EXTERNOS CON LA BANCA MULTILATERAL O BILATERAL
HASTA POR 40 MILLONES DE EUROS, O SU EQUIVALENTE EN OTRAS
MONEDAS, DESTINADOS AL FINANCIAMIENTO PARCIAL DEL
PROGRAMA PARA EL SANEAMIENTO DE VERTIMIENTOS DE LAS
CUENCAS CHINCHINÁ Y OTÚN-CONSOTA**