

EDITORIAL



## La participación ciudadana, una estrategia de la ANLA para acercarse más a las comunidades

Con el fin de que las comunidades de las áreas de influencia de los proyectos licenciados por la ANLA tengan una mayor incidencia en las decisiones del licenciamiento ambiental, pusimos en marcha en noviembre, procesos de participación ampliada en las etapas de evaluación y seguimiento en los departamentos de Santander, Córdoba, Meta, Bogotá, Huila y Boyacá.

**Rodrigo Negrete Montes**  
Director General de la ANLA

**LEER**

# RECOMENDACIONES



**EN UN MINUTO**

## APUESTAS POR LA BIODIVERSIDAD

A la fecha, hemos impulsado recursos por más de **\$223.765 millones** por inversión forzosa de no menos del 1% en la región de Medio Magdalena – Cauca – Catatumbo.

Con esta apuesta jalonar innovadora y con una visión regional buscamos jalonar importantes recursos del sector privado en los territorios y dinamizar la ejecución de estos planes, así como generar más empleos en las regiones donde tienen operaciones los proyectos regulados por la Autoridad; esto como una oportunidad única para impactar positivamente nuestro medio ambiente y reactivar la economía en las regiones. Los recursos serán invertidos para la protección, preservación, recuperación y vigilancia de las cuencas hídricas.

**AMPLIAR INFO**

## PROYECTOS LICENCIADOS EN SEGUIMIENTO

En el mes de noviembre, la Subdirección de Seguimiento de Licencias Ambientales lideró **24 reuniones (no presenciales y presenciales)** de seguimiento y control ambiental a proyectos de hidrocarburos, infraestructura, agroquímicos, minería y energía en la región Medio Magdalena, Cauca y Catatumbo.

**24** Medio Magdalena Cauca Catatumbo

## SEGUIMIENTO DOCUMENTAL ESPACIAL

El Seguimiento Documental Espacial – SDE, es una estrategia en la que se contrasta la información geográfica (IG) allegada por los titulares de licencia ambiental en los Informes de Cumplimiento Ambiental – ICA, con la línea base de los estudios ambientales, lo autorizado en la licencia y la normatividad ambiental vigente, entre otros.

Los hallazgos del SDE son clasificados bajo un Índice de Criticidad en el que se establecen plazos para su posterior validación durante el seguimiento a los proyectos y con los cuales esta Autoridad evaluará el Desempeño Ambiental de los mismos.

Para la región Medio Magdalena-Cauca Catatumbo se ejecutaron **15 Seguidimientos Documentales Espaciales - SDE, de los sectores de Hidrocarburos, Infraestructura y Minería**, a partir de los cuales, según el índice de Criticidad, se identificaron **8 alertas para validación a corto plazo y 2 alertas para validación a mediano plazo**.

### Seguimiento Documental Espacial - SDE e Índice de Desempeño Ambiental - IDA



**15 TOTAL**

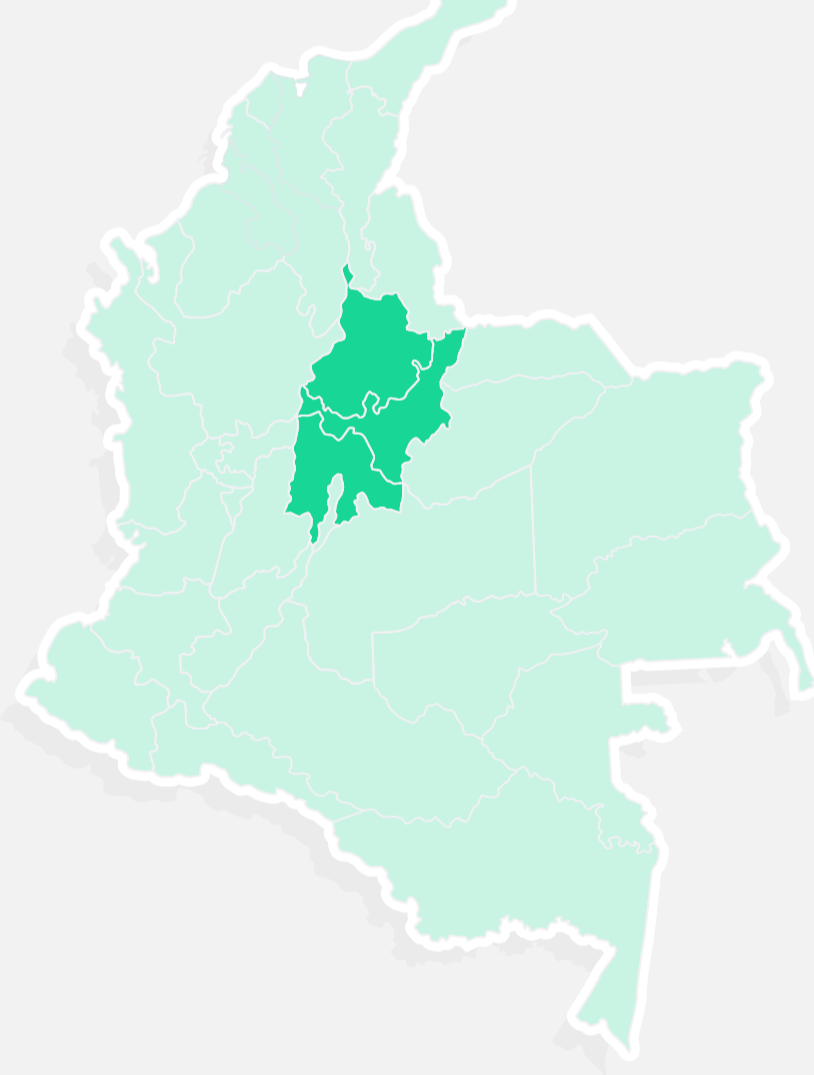
## INSPECTORES REGIONALES EN ACCIÓN

Los inspectores de la región Medio Magdalena, Cauca y Catatumbo de la Subdirección de Mecanismos de Participación Ciudadana Ambiental realizaron un total de **16 jornadas de pedagogía institucional y 60 reuniones interinstitucionales (presenciales y no presenciales)** con alcaldías, personerías, gobernaciones, corporaciones autónomas regionales, organizaciones sociales, comunidad, academia, empresas, entre otros. Adicionalmente, participaron en una reunión de consulta previa de la Dirección de la Autoridad Nacional de Consulta Previa, realizada en Valle del Cauca.

**Acciones de los inspectores**  
entre el 1 y el 30 de noviembre

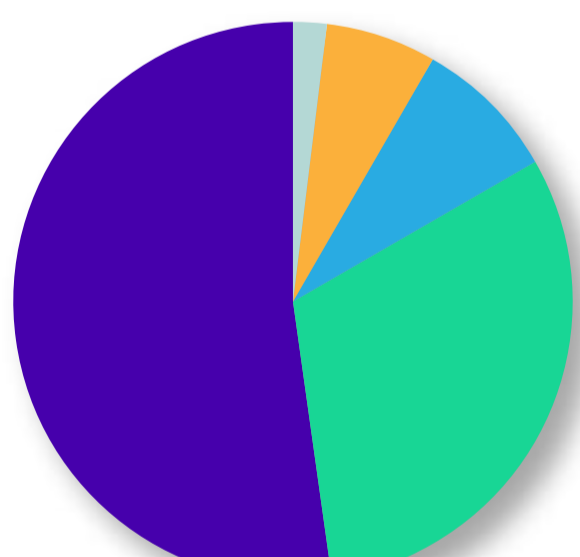
- 16** Jornadas de pedagogía institucional
- 60** Reuniones interinstitucionales
- 1** Reunión de consulta previa

**VER MÁS**

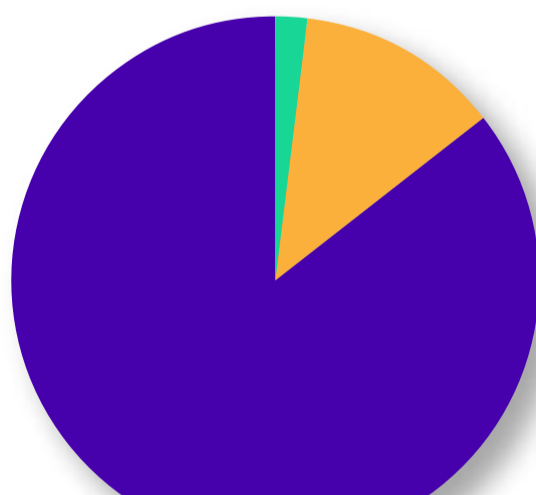


## CONTINGENCIAS

En noviembre ocurrieron **48 contingencias en proyectos de la región Medio Magdalena – Cauca Catatumbo**, de las cuales 41 se generaron en el sector de hidrocarburos, **6 en infraestructura y 1 en el sector de energía; en relación con el origen de estas, 25 son de origen operacional, 15 por terceros voluntarios, 1 por terceros involuntarios y 4 por otras causas.**



- 25** Operacionales
- 15** Terceros Voluntarios
- 4** Otros
- 3** Natural
- 1** Terceros Involuntarios



- 41** Hidrocarburos
- 6** Infraestructura
- 1** Energía

## COLOMBIA HOY CUENTA CON CUATRO NUEVOS PROYECTOS DE ENERGÍAS RENOVABLES



Una de las principales apuestas del Gobierno Nacional es la de incentivar la generación de proyectos de energías renovables en el país para mitigar los efectos del cambio climático y convertir a **Colombia en una potencia mundial para la vida**. Es por esta razón, que en los primeros 100 días del Gobierno, la ANLA licenció cuatro nuevos proyectos de energías limpias en los departamentos de Atlántico, Boyacá, Bolívar, Santander y Cundinamarca, los cuales son de vital importancia para la transición energética del país.

**VER MÁS**

## IDEAM RECONOCE A LA ANLA POR SU APOORTE AL SISTEMA NACIONAL DE INFORMACIÓN FORESTAL –SNIF



Recientemente, el Instituto de Hidrología, Meteorología y Estudios Ambientales-IDEAM-, ha reconocido a la Autoridad Nacional de Licencias Ambientales-ANLA-, como una de las autoridades ambientales a nivel nacional que más ha reportado información en el Sistema Nacional de Información Forestal, en los módulos de Aprovechamiento Forestal y Restauración/Plantación Protectora, siendo a su vez la de mayor reporte en términos de área (Hectáreas).

**VER MÁS**