

EDITORIAL



La participación ciudadana, una estrategia de la ANLA para acercarse más a las comunidades

Con el fin de que las comunidades de las áreas de influencia de los proyectos licenciados por la ANLA tengan una mayor incidencia en las decisiones del licenciamiento ambiental, pusimos en marcha en noviembre, procesos de participación ampliada en las etapas de evaluación y seguimiento en los departamentos de Santander, Córdoba, Meta, Bogotá, Huila y Boyacá.

Rodrigo Negrete Montes
Director General de la ANLA

LEER

RECOMENDACIONES



EN UN MINUTO

APUESTAS POR LA BIODIVERSIDAD

A la fecha, hemos impulsado recursos por más de **\$724.066 millones** por inversión forzosa de no menos del 1%.

Con esta apuesta innovadora y con una visión regional buscamos jalonar importantes recursos del sector privado en los territorios y dinamizar la ejecución de estos planes, así como generar más empleos en las regiones donde tienen operaciones los proyectos regulados por la Autoridad; esto como una oportunidad única para impactar positivamente nuestro medio ambiente y reactivar la economía en las regiones. Los recursos serán invertidos para la protección, preservación, recuperación y vigilancia de las cuencas hídricas.

AMPLIAR INFO

PROYECTOS LICENCIADOS EN SEGUIMIENTO

En el mes de noviembre, la Subdirección de Seguimiento de Licencias Ambientales lideró **105 reuniones (no presenciales y presenciales)** de seguimiento y control ambiental a proyectos de hidrocarburos, energía, minería, agroquímicos e infraestructura.

- 21** Caribe y Pacífico
- 14** Sur Orinoquía-Amazonas
- 24** Norte Orinoquía-Amazonas
- 22** Alto Magdalena y Cauca
- 24** Medio Magdalena, Cauca y Catatumbo

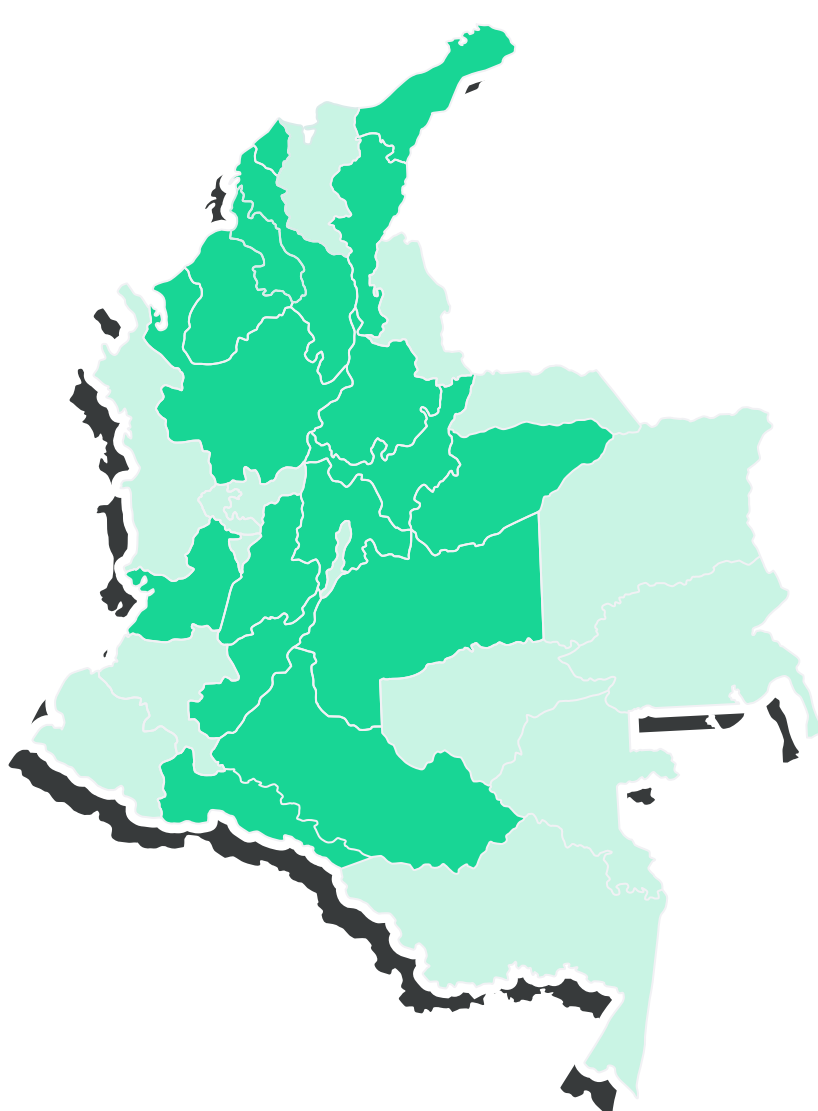
INSPECTORES REGIONALES EN ACCIÓN

Los inspectores regionales de la Subdirección de Mecanismos de Participación Ciudadana Ambiental realizaron un total de **109 jornadas de pedagogía institucional** y **170 reuniones interinstitucionales** (presenciales y no presenciales) con alcaldías, personerías, gobernaciones, corporaciones autónomas regionales, organizaciones sociales, comunidad, academia, empresas, entre otros. Adicionalmente, participaron en **11 reuniones de consulta previa** de la Dirección de la Autoridad Nacional de Consulta Previa realizadas en Córdoba, La Guajira, Sucre y Valle del Cauca.

Acciones de los inspectores entre el 1 y el 30 de noviembre

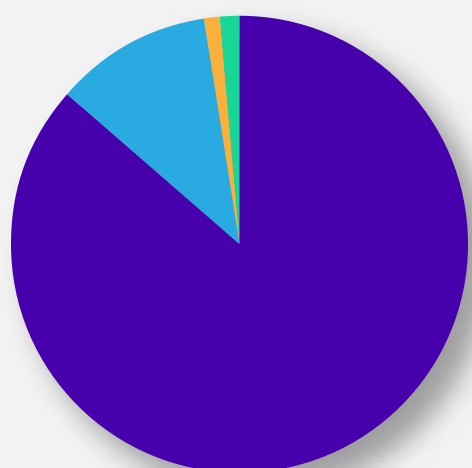
- 109** Jornadas de pedagogía institucional
- 170** Reuniones interinstitucionales
- 11** Reuniones de consulta previa

VER MÁS

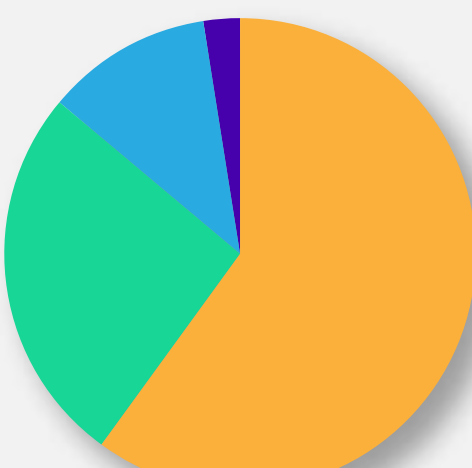


CONTINGENCIAS

Durante el mes de noviembre se registraron **81 contingencias para los sectores de hidrocarburos, energía, minería e infraestructura**, cuyos orígenes fueron atribuidos a causa natural, factores operacionales y terceros voluntarios.



- 70** Hidrocarburos
- 9** Infraestructura
- 1** Energía
- 1** Minería



- 48** Medio Magdalena Cauca - Catatumbo
- 21** Caribe Pacífico
- 9** Orinoquía Amazonas
- 3** Alto Magdalena - Cauca


COLOMBIA HOY CUENTA CON CUATRO NUEVOS PROYECTOS DE ENERGÍAS RENOVABLES



Una de las principales apuestas del Gobierno Nacional es la de incentivar la generación de proyectos de energías renovables en el país para mitigar los efectos del cambio climático y convertir a Colombia en una potencia mundial para la vida. Es por esta razón, que en los primeros 100 días del Gobierno, la ANLA licenció cuatro nuevos proyectos de energías limpias en los departamentos de Atlántico, Boyacá, Bolívar, Santander y Cundinamarca, los cuales son de vital importancia para la transición energética del país.

VER MÁS

IDEAM RECONOCE A LA ANLA POR SU APOORTE AL SISTEMA NACIONAL DE INFORMACIÓN FORESTAL -SNIF



Recientemente, el Instituto de Hidrología, Meteorología y Estudios Ambientales-IDEAM-, ha reconocido a la Autoridad Nacional de Licencias Ambientales-ANLA-, como una de las autoridades ambientales a nivel nacional que más ha reportado información en el Sistema Nacional de Información Forestal, en los módulos de Aprovechamiento Forestal y Restauración/Plantación Protectora, siendo a su vez la de mayor reporte en términos de área (Hectáreas).

VER MÁS