

ANLA
al Día

Marzo 2023

RETOS DE LA LICENCIA AMBIENTAL
RESPONSABLE Y JUSTA

TRABAJAMOS EN UN LICENCIAMIENTO JUSTO Y RESPONSABLE

Las licencias ambientales, más que una autorización para la intervención de un territorio, a través de proyectos, obras y actividades, son un compromiso con el manejo sostenible, las comunidades y las empresas interesadas.

¿Por qué? La licencia ambiental tiene un fin preventivo y para poderlo cumplir, se debe aportar en el Estudio de Impacto Ambiental (EIA), una serie de información y datos sobre el agua, el suelo, el paisaje, la biodiversidad, las comunidades y propone las medidas de manejo ambiental que deben implementarse frente al impacto ocasionado. Estas medidas comprenden mitigar, prevenir, corregir y compensar.

Rodrigo Negrete Montes

Director General de la ANLA

VER MÁS INFORMACIÓN >

REQUIMIMEN



EN UN MINUTO

APUESTAS POR LA
NATURALEZA

A la fecha, hemos impulsado recursos por más de

\$62.030 millones

por inversión forzosa de no menos del 1% en la región de

Alto Magdalena – Cauca.

Con esta apuesta innovadora y con una visión regional buscamos jalonar importantes recursos del sector privado en los territorios y dinamizar la ejecución de estos planes, así como generar más empleos en las regiones donde tienen operaciones los proyectos regulados por la Autoridad; esto como una oportunidad única para impactar positivamente nuestro medio ambiente y reactivar la economía en las regiones. Los recursos serán invertidos para la protección, preservación, recuperación y vigilancia de las cuencas hídricas.

AMPLIAR INFO >

PROYECTOS
LICENCIADOS EN
SEGUIMIENTO

En el mes de marzo, la Subdirección de Seguimiento de Licencias Ambientales lideró **19 reuniones (no presenciales y presenciales)** de seguimiento y control ambiental a proyectos de hidrocarburos, minería, energía, agroquímicos e infraestructura en la región Alto Magdalena y Cauca.

19

Alto Magdalena y Cauca

SEGUIMIENTO DOCUMENTAL ESPACIAL

El Seguimiento Documental Espacial – SDE, es una estrategia en la que se contrasta la información geográfica (IG) allegada por los titulares de licencia ambiental en los Informes de Cumplimiento Ambiental - ICA, con la línea base de los estudios ambientales, lo autorizado en la licencia y la normatividad ambiental vigente, entre otros.

Los hallazgos del SDE son clasificados bajo un Índice de Criticidad en el que se establecen plazos para su posterior validación durante el seguimiento a los proyectos y con los cuales esta Autoridad evaluará el Desempeño Ambiental de los mismos.

Para la región Alto Magdalena Cauca se ejecutaron **18 Seguimientos Documentales Espaciales** - SDE, de los sectores de energía, hidrocarburos, infraestructura, minería y agroquímicos a partir de los cuales, según el Índice de Criticidad, se identificaron **10 alertas para validación a corto plazo, 1 alerta para validación a mediano plazo y 7 alertas para validación a largo plazo.**

Índice de Desempeño Ambiental – IDA

| | | |
|--|-----------|-----------------|
| | 2 | Energía |
| | 8 | Hidrocarburos |
| | 3 | Infraestructura |
| | 1 | Minería |
| | 4 | Agroquímicos |
| | 18 | TOTAL |

INSPECTORES REGIONALES EN ACCIÓN

Los inspectores de la región Alto Magdalena y Cauca de la Subdirección de Mecanismos de Participación Ciudadana Ambiental realizaron un total de **33 jornadas de pedagogía institucional y 6 reuniones interinstitucionales (presenciales y no presenciales)** con alcaldías, personerías, gobernaciones, corporaciones autónomas regionales, organizaciones sociales, comunidad, academia, empresas, entre otros.

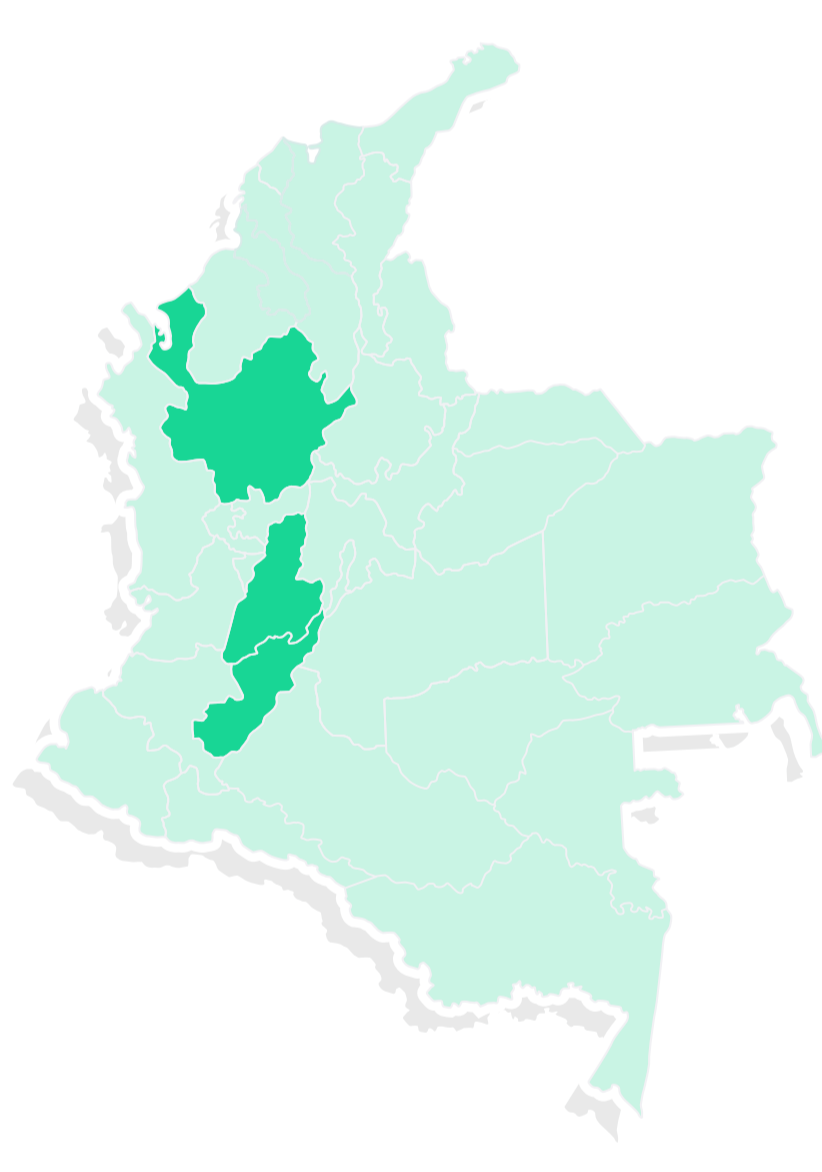
Acciones de los inspectores

1 y el 31 de marzo ANTOQUIA

33 Jornadas de pedagogía institucional

6 Reuniones interinstitucionales

VER MÁS >

CONOCE EL DIRECTORIO
DE INSPECTORES REGIONALES

AQUÍ >

NOTICIAS

LAS EMPRESAS QUE MÁS SOLICITAN EL SELLO AMBIENTAL
COLOMBIANO, LA ETIQUETA ECOLÓGICA DE LA
SOSTENIBILIDAD AMBIENTAL

El sello, es un instrumento de diferenciación ambiental de productos y servicios, y se constituye en uno de los primeros esquemas de ecoetiquetado en Colombia. A la fecha se han emitido 101 sellos ambientales para empresas de diferentes sectores en Colombia. 94 de estos corresponden a la categoría de alojamiento y hospedaje.

El Sello Ambiental Colombiano, es un sistema de calificación voluntario, cuya iniciativa nace del Ministerio de Ambiente y Desarrollo Sostenible, y es expedido por la Autoridad Nacional de Licencias Ambientales -ANLA-, con el fin de identificar y certificar de manera oficial, ciertos productos o servicios tienen una afectación menor sobre el medio ambiente o teniendo en cuenta todo su ciclo de vida.

VER MÁS >

CUNDINAMARCA TENDRÁ NUEVO PROYECTO
FOTOVOLTAICO

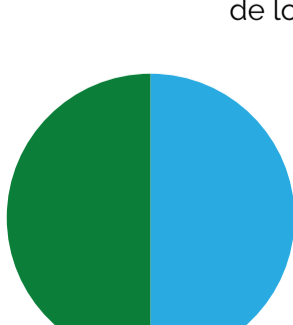
Se trata de la Planta Solar Fotovoltaica Barzalosa de 100 MW, localizada en jurisdicción del municipio de Nariño, en el departamento de Cundinamarca. Con este ya son 21 proyectos de Fuentes No Convencionales de Energía Renovable que han sido viabilizados ambientalmente por la ANLA en el país y que totalizan 4.272,77 MW que se aportarán a la matriz energética nacional.

En el municipio de Nariño, departamento de Cundinamarca, se desplegarán los paneles fotovoltaicos del Parque Solar Barzalosa, que abarcarán 288,69 hectáreas, que corresponde al área donde se localizará la infraestructura asociada al proyecto como: paneles solares, inversores, cabinas de control, subestación elevadora, caminos del proyecto, instalaciones de soporte temporales e instalaciones de soporte definitivas.

VER MÁS >

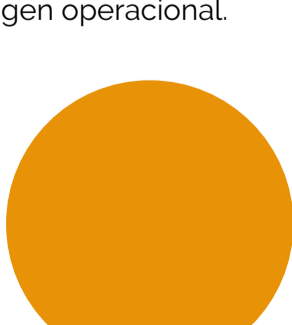
CONTINGENCIAS
REGIÓN ALTO MAGDALENA

En marzo se presentaron **2 contingencias** en proyectos de la región Alto Magdalena, uno (1) en se originó en el sector de hidrocarburos y uno (1) en el sector de infraestructura; en relación con el origen de los eventos, éstos tuvieron origen operacional.



1 Hidrocarburos

1 Infraestructura



2 Operacionales